

Memòria de la intervenció al carrer de Pons i Gallarza, 32, carrer de Fraga, 2 – 8. Ca l'Estruch. Codi 008/17.

VOLUM III

(Barcelona, Barcelonès)

Gener - Maig 2017

Núm. d'expedient:

470 K121 N 540-2017/1-19779

470 K121 N 540-2017/2-19922

470 K121 NB-2017/3-19927

470 K121 NB-2017/4-20023

470 K121 NB-2017/5-20113

470 K121 NB-2017/6-20141

470 K121 NB-2017/7-20241

437 K121 N/MEM





ABANS. SERVEIS CULTURALS S.L.

c. Ventura Plaja 30-32, Àtic 1^a

08028 Barcelona

Telf.: 667746340 /637 794 864

ivansalvado.abans@gmail.com /jordichoren.abans@gmail.com

www.facebook.com/Abans

Arqueòleg director
Òscar Varas Ranz

A handwritten signature in blue ink, consisting of several overlapping loops and a long horizontal stroke at the bottom.

Coordinador
Ivan Salvadó Jambrina

A handwritten signature in blue ink, featuring a prominent diagonal stroke and a smaller signature above it.

A Barcelona, 20 de febrer de 2020

Índex

VOLUM I

Fitxa tècnica.....	5
Motius de la intervenció	6
Localització.....	7
Marc geogràfic i geològic.....	8
Síntesi històrica i antecedents arqueològics.....	10
Metodologia	13
Estudi arqueoconstructiu.....	14
Desenvolupament dels treballs arqueològics	16
Actuacions a l'interior de la Masia.....	16
Actuacions a l'exterior de la masia (Zona pati).....	22
Estudi arqueoconstructiu	29
Alçat 1: MR-8, MR-9 i MR-15. Façana del carrer Pons i Gallarza.....	30
Alçat 2: MR-3.....	35
Alçat 3 i 4: MR-1 i MR-13	38
Alçat 5 i 6: MR-2 i MR-16	40
Alçat 7 i 8: MR-4	44
Conclusions i interpretació.....	47
Fase 1 Època baix medieval (Segles XIV-XV).....	47
Fase 1.1 Època baix medieval (Segles XIV-XV) o inicis del segle XVI.....	48
Fase 2 Època moderna (Segles XVI, posterior al 1550)	49
Fase 3 Època moderna (segle XVIII, entorn del 1714).....	51
Fase 4 Època contemporània (Segle XIX, entorn 1894)	55
Fase 5 Segle XX.....	56
Afectació arqueològica.....	58
Bibliografia.....	59
Annexos.....	61
Annex 1.....	62
Fitxes de l'excavació	62
Llistat general d'Unitats Estratigràfiques.....	63
Fitxes d'unitats estratigràfiques.....	66
Fitxes d'estructures.....	98
Fitxes de paviments.....	129
Fitxes de negatius i interestrats.....	134

VOLUM II

Annex 2.....	148
Fitxes de l'estudi arqueoconstructiu	148
Llistat general de MR	149
Fitxes de MR	153
Llistat general d'Unitats Estratigràfiques dels MR.....	162
Fitxes d'estructures	166
Fitxes de negatius i interestrats.....	270
Annex 3.....	290
Inventaris.....	290
Inventari de material arqueològic.....	291
Taula de codis per a l'inventariat de materials arqueològics del Servei d'arqueologia de l'Ajuntament de Barcelona.....	292
Fitxes de restauració	358
Fitxes numismàtiques.....	396

VOLUM III

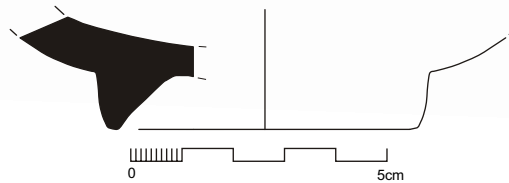
Annex 4.....	400
Làmines de material arqueològic.....	400
Annex 5.....	403
Documentació fotogràfica.....	403
Índex de fotografies	404
Inventari fotogràfic del disc annex	407
Annex 6.....	449
Planimetries	449
Índex de plànols	450

Fitxa tècnica

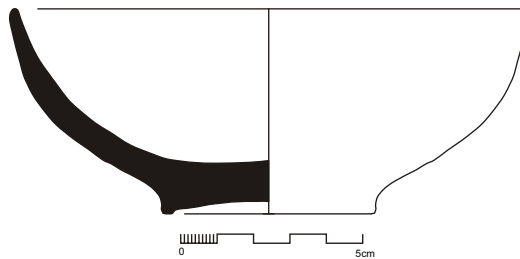
Nom de la intervenció	Intervenció arqueològica al carrer de Pons i Gallarza 32. Ca l'Estruch.
Municipi	Barcelona
Comarca	Barcelonès
Coordenades UTM ETRS89	X: 432146.3 / Y: 4587426.8
Alçada	28.5 m snm
Tipus de jaciment	Urbà
Tipus d'intervenció	Preventiva
Tipus d'activitat	Control, documentació i excavació
Resultat de la intervenció	Positiu
Cronologia	Segle XVI - segle XIX
Dates de la intervenció	Permis: 16/01/2017 a 24/02/2017 Pròrroga 1 ^a : 27/02/2017 a 31/03/2017 Tractament de restes 1: Fins el 31/03/2017 Tractament de restes 2: Fins el 31/03/2017 Pròrroga 2 ^a : 06/04/2017 a 28/04/2017 Tractament de restes 3: Fins el 28/04/2017 Pròrroga 3 ^a : 08/05/2017 a 12/05/2017 Pròrroga memòria: 31/12/ 2019
Coordinador	Ivan Salvadó Jambrina
Arqueòleg director	Òscar Varas Ranz
Auxiliars d'arqueologia	Joan Piera Sancerni, Jordi Petit Gil, Laro Sánchez Bonvehí
Dibuix de camp	Òscar Varas Ranz, Joan Piera Sancerni
Topografia	080 GESTIÓ/ ABANS Serveis Culturals s.l.
Infografia	Markary García Álvarez, Jordi Chorén Tosar
Propietari de la finca	080 GESTIÓ
Règim jurídic de la finca	Privada
Promoció i finançament	080 GESTIÓ
Codi	008/17
Superfície total del solar	1046,70m ²
Superfície afectada	394m ²
Protecció existent	Zona d'Interès Arqueològic

Annex 4

Làmines de material arqueològic



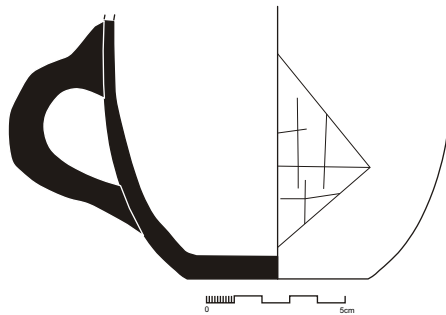
1



2

Làmina 1: Vaixel·la de taula

1. UE342-1: Escudella. Pisa blava de Barcelona. Segle XIV. Decoració de roda i estrella. 6cmØ
2. UE327-1: Escudella. Pisa blanca i blava de Barcelona. Segles XV-XVI. Decoració de l'estrella. 14cmØ



1

Làmina 2: Ceràmica comuna

1.UE327-2: Gerreta. Comuna oxidada vidriada medieval-moderna. Esgrafiat exterior de l'escut de Barcelona. 13cmØ

Annex 5

Documentació fotogràfica

Índex de fotografies

- Foto 1. Vista general de l'edifici i solar on es fa la intervenció.
- Foto 2. Vista inicial de l'àmbit 1.
- Foto 3. Vista de situació de les tenalles UE 306 i UE 309.
- Foto 4. Vista de proximitat de les tenalles UE 306 i UE 309.
- Foto 5. Vista zenital de les tenalles UE 306 i UE 309.
- Foto 6. Vista de detall de la tenalla UE 306.
- Foto 7. Vista de detall de la tenalla UE 309.
- Foto 8. Vista inicial del sondeig 1.
- Foto 9. Vista de la sitja UE 345 i del mur UE 367.
- Foto 10. Vista de l'aixecament de la tapa de la sitja UE 345.
- Foto 11. Vista de proximitat de la sitja UE 345.
- Foto 12. Vista de detall de l'interior de la sitja UE 345.
- Foto 13. Vista de detall de l'interior de la sitja UE 345.
- Foto 14. Vista del mur UE 367.
- Foto 15. Vista de proximitat del sondeig 4.
- Foto 16. Vista de proximitat de l'estructura UE 401.
- Foto 17. Vista inicial de la rasa 1 – sondeig 2.
- Foto 18. Vista de proximitat de la rasa 1 – sondeig 2.
- Foto 19. Vista final de la rasa 1 – sondeig 2.
- Foto 20. Vista inicial del sondeig 3.
- Foto 21. Vista del sondeig 3.
- Foto 22. Vista final del sondeig 3.
- Foto 23. Vista inicial del sondeig 5.
- Foto 24. Vista del sondeig 5 des de l'est.
- Foto 25. Vista del sondeig 5 des del nord.
- Foto 26. Vista del sondeig 5 des de l'oest.
- Foto 27. Vista de proximitat de la rasa 3.
- Foto 28. Vista de proximitat del pou UE 404.
- Foto 29. Vista zenital del pou UE 404.
- Foto 30. Vista de detall del pou UE 404.
- Foto 31. Vista inicial del sondeig 6.
- Foto 32. Vista final del sondeig 6.
- Foto 33. Vista de la rasa 2.
- Foto 34. Vista del sondeig 7.

- Foto 35. Vista de la fossa sèptica UE 408.
- Foto 36. Vista inicial del forn UE 381.
- Foto 37. Vista de paret de forn abocada al rebliment.
- Foto 38. Vista de les parets caigudes.
- Foto 39. Vista de detall de les parets (UE 344).
- Foto 40. Vista del nivell d'ús del forn (UE 382).
- Foto 41. Vista final del forn UE 381.
- Foto 42. Vista zenital del forn UE 381.
- Foto 43. Vista de detall de l'estructura base del forn.
- Foto 44. Vista del mur UE 390.
- Foto 45. Vista del mur UE 390 amb l'edifici de la masia al fons.
- Foto 46. Vista inicial del mur UE 450.
- Foto 47. Vista inicial del mur UE 450.
- Foto 48. Vista del nivell constructiu (UE 457) del mur UE 450.
- Foto 49. Vista final del mur UE 450 des del nord.
- Foto 50. Vista final del mur UE 450 des del sud.
- Foto 51. Vista de detall del mur UE 450.
- Foto 52. Vista inicial de la sitja UE 455.
- Foto 53. Vista de la sitja UE 455.
- Foto 54. Vista inicial del forn UE 463 amb l'edifici de la masia al fons.
- Foto 55. Vista de les parets caigudes del forn UE 463.
- Foto 56. Vista forn UE 463.
- Foto 57. Vista de situació del dipòsit UE 350 respecte a la masia.
- Foto 58. Vista inicial del dipòsit UE 350.
- Foto 59. Vista de proximitat del dipòsit UE 350.
- Foto 60. Vista de proximitat del dipòsit UE 350.
- Foto 61. Vista inicial de la fresquera UE 365.
- Foto 62. Vista de situació de la fresquera UE 365 respecte a la masia.
- Foto 63. Vista de proximitat de la fresquera UE 365.
- Foto 64. Vista de proximitat de la fresquera UE 365.
- Foto 65. Vista de detall de l'interior de la fresquera UE 365.
- Foto 66. Vista de detall d'una de les fornícules de la fresquera UE 365.
- Foto 67. Vista de detall del sostre de la fresquera UE 365.
- Foto 68. Vista zenital de la planta de la fresquera UE 365.
- Foto 69. Vista de proximitat de la rasa per fer el mur guia al límit nord del solar.

Foto 70. Vista de situació de la zona dels dipòsits respecte a la masia.

Foto 71. Vista de proximitat de la zona dels dipòsits 352 – 353 i 354.

Foto 72. Vista de proximitat del dipòsit 352.

Foto 73. Vista de proximitat del dipòsit 353.

Foto 74. Vista de proximitat del dipòsit 354.

Foto 75. Vista de proximitat del dipòsit 363.

Foto 76. Vista de proximitat del dipòsit 363.

Foto 77. Vista de situació del pou UE 358 respecte a la masia.

Foto 78. Vista de proximitat del pou 358.

Inventari fotogràfic del disc annex

1. Control (001-087)
 - 1.1. Rebaix gimnàs (008_17_001-006)
 - 1.2. Rasa mur guia (008_17_007-012)
 - 1.3. Extracció mur guia (008_17_013-017)
 - 1.4. Rebaix pati (008_17_018-037)
 - 1.5. Fonamentació grua (008_17_038-045)
 - 1.6. Dames (008_17_046-066)
 - 1.7. Sabates fonamentació (008_17_067-087)

2. Excavació Masia (088-332)
 - 2.1. Generals (008_17_088-111)
 - 2.2. Àmbit 1 (008_17_112-200)
 - 2.2.1. Generals (008_17_112-127)
 - 2.2.2. Sondeig 1_Sitja 345 (008_17_128-157)
 - 2.2.3. Tenalles 306 i 309 (008_17_158-182)
 - 2.2.4. Sondeig 4 (008_17_182-197)
 - 2.2.5. Estructura 401 (008_17_198-200)
 - 2.3. Àmbit 2 (008_17_201-292)
 - 2.3.1. Rasa 1_Sondeig 2 (008_17_201-229)
 - 2.3.2. Sondeig 3 (008_17_230-240)
 - 2.3.3. Sondeig 5 (008_17_241-265)
 - 2.3.4. Rasa 3 (008_17_266-292)
 - 2.4. Àmbit 3 (008_17_293-318)
 - 2.4.1. Sondeig 6 (008_17_293-312)
 - 2.4.2. Paviment 302 (008_17_313-318)
 - 2.5. Àmbit 4 (008_17_319-087)
 - 2.5.1. Rasa 2 (008_17_319-325)
 - 2.5.2. Sondeig 7 (008_17_326-332)

3. Excavació Pati (008_17_333-885)
 - 3.1. Fresquera 365 (008_17_333-399)
 - 3.2. Dipòsit 408_409 (008_17_400-404)

- 3.3. Forn 381 (008_17_405-459)
 - 3.4. Dipòsit 350 (008_17_460-489)
 - 3.4.1. Artefacte (008_17_483-489)
 - 3.5. Mur 390 (008_17_490-523)
 - 3.6. Dipòsits (008_17_524-640)
 - 3.6.1. Dipòsit 354 (008_17_528-544)
 - 3.6.2. Dipòsit 363 (008_17_545-631)
 - 3.6.3. Dipòsits 352 – 353 (008_17_632-640)
 - 3.7. Sitja 455 (008_17_641-661)
 - 3.8. Forn 463 (008_17_662-698)
 - 3.9. Pou 358 (008_17_699-723)
 - 3.10. Mur 450 (008_17_724-794)
 - 3.11. Pasteres (008_17_795-817)
 - 3.11.1. Pastera 432 (008_17_795-804)
 - 3.11.2. Pastera 435 (008_17_805-807)
 - 3.11.3. Pastera 441 (008_17_808-817)
 - 3.12. Fossa sèptica 448 (008_17_818-828)
 - 3.13. Retall 451 (008_17_829-849)
 - 3.14. Pou 477 (008_17_850-869)
 - 3.15. Mur 355 (008_17_870-885)
4. Estudi de paraments (008_17_1001-1693)
- 4.1. Alçat 1 (008_17_1001-1092)
 - 4.1.1. Àmbit 1_MR_8_P0 (008_17_1001-1022)
 - 4.1.2. Àmbit 1_MR_8_P1 (008_17_1023-1035)
 - 4.1.3. Àmbit 2_MR_8_P0 (008_17_1036-1047)
 - 4.1.4. Àmbit 2_MR_8_P1 (008_17_1048-1059)
 - 4.1.5. Àmbit 3_MR_8_P0 (008_17_1060-1072)
 - 4.1.6. Àmbit 3_MR_8_P1 (008_17_1073-1082)
 - 4.1.7. Àmbit 4_MR_9_P0 (008_17_1083-1088)
 - 4.1.8. Àmbit 4_MR_9_P1 (008_17_1089-1092)
 - 4.2. Alçat 2 (008_17_1093-1192)
 - 4.2.1. Àmbit 1_MR_3_P0 (008_17_1093-1155)
 - 4.2.2. Àmbit 1_MR_3_P1 (008_17_1156-1192)
 - 4.3. Alçat 3 (008_17_1193-1274)

- 4.3.1. Àmbit 1_MR_1_P0 (008_17_1193-1225)
- 4.3.2. Àmbit 1_MR_1_P1 (008_17_1226-1274)
- 4.4. Alçat 4 (008_17_1275-1334)
 - 4.4.1. Àmbit 2_MR_1_P0 (008_17_1275-1302)
 - 4.4.2. Àmbit 2_MR_1_P1 (008_17_1303-1334)
- 4.5. Alçat 5 (008_17_1335-1409)
 - 4.5.1. Àmbit 2_MR_2_P0 (008_17_1335-1371)
 - 4.5.2. Àmbit 2_MR_2_P1 (008_17_1372-1409)
- 4.6. Alçat 6 (008_17_1410-1480)
 - 4.6.1. Àmbit 3_MR_2_P0 (008_17_1410-1443)
 - 4.6.2. Àmbit 3_MR_2_P1 (008_17_1444-1480)
- 4.7. Alçat 7 (008_17_1481-1526)
 - 4.7.1. Àmbit 3_MR_4_P0 (008_17_1481-1509)
 - 4.7.2. Àmbit 3_MR_4_P1 (008_17_1510-1526)
- 4.8. Alçat 8 (008_17_1527-1553)
 - 4.8.1. Àmbit 4_MR_4_P0 (008_17_1527-1543)
 - 4.8.2. Àmbit 4_MR_4_P1 (008_17_1544-1553)
- 4.9. Bigues (008_17_1554-1663)
 - 4.9.1. Àmbit 1 (008_17_1554-1604)
 - 4.9.2. Àmbit 2 (008_17_1605-1646)
 - 4.9.3. Àmbit 3 (008_17_1647-1656)
 - 4.9.4. Àmbit 4 (008_17_1657-1663)
- 4.10. Àmbit 4_MR_5_P0 (008_17_1664-1666)
- 4.11. Àmbit 4_MR_5_P1 (008_17_1667-1668)
- 4.12. Façana exterior (008_17_1669-1682)
- 4.13. Generals (008_17_1683-1693)



Foto 1. Vista general de l'edifici i solar on es fa la intervenció.



Foto 2. Vista inicial de l'àmbit 1.



Foto 3. Vista de situació de les tenalles UE 306 i UE 309.



Foto 4. Vista de proximitat de les tenalles UE 306 i UE 309.



Foto 5. Vista zenital de les tenalles UE 306 i UE 309.




Foto 6. Vista de detall de la tenalla UE 306.



Foto 7. Vista de detall de la tenalla UE 309.



Foto 8. Vista inicial del sondeig 1.



Foto 9. Vista de la sitja UE 345 i del mur UE 367.



Foto 10. Vista de l'aixecament de la tapa de la sitja UE 345.



Foto 11. Vista de proximitat de la sitja UE 345.



Foto 12. Vista de detall de l'interior de la sitja UE 345.




Foto 13. Vista de detall de l'interior de la sitja UE 345.



Foto 14. Vista del mur UE 367.



Foto 15. Vista de proximitat del sondeig 4.



Foto 16. Vista de proximitat de l'estructura UE 401.




Foto 17. Vista inicial de la rasa 1 – sondeig 2.



Foto 18. Vista de proximitat de la rasa 1 – sondeig 2.



Foto 19. Vista final de la rasa 1 - sondeig 2.



Foto 20. Vista inicial del sondeig 3.



Foto 21. Vista del sondeig 3.



Foto 22. Vista final del sondeig 3.



Foto 23. Vista inicial del sondeig 5.



Foto 24. Vista del sondeig 5 des de l'est.



Foto 25. Vista del sondeig 5 des del nord.



Foto 26. Vista del sondeig 5 des de l'oest.



Foto 28. Vista de proximitat del pou UE 404.



Foto 27. Vista de proximitat de la rasa 3.



Foto 29. Vista zenital del pou UE 404.



Foto 30. Vista de detall del pou UE 404.



Foto 31. Vista inicial del sondeig 6.



Foto 32. Vista final del sondeig 6.



Foto 33. Vista de la rasa 2.



Foto 34. Vista del sondeig 7.



Foto 35. Vista de la fossa sèptica UE 408.



Foto 36. Vista inicial del forn UE 381.



Foto 37. Vista de paret de forn abocada al rebliment.



Foto 38. Vista de les parets caigudes.



Foto 39. Vista de detall de les parets (UE 344).



Foto 40. Vista del nivell d'ús del forn (UE 382).



Foto 41. Vista final del forn UE 381.



Foto 42. Vista zenital del forn UE 381.



Foto 43. Vista de detall de l'estructura base del forn.



Foto 44. Vista del mur UE 390.



Foto 45. Vista del mur UE 390 amb l'edifici de la masia al fons.



Foto 46. Vista inicial del mur UE 450.



Foto 47. Vista inicial del mur UE 450.



Foto 48. Vista del nivell constructiu (UE 457) del mur UE 450.



Foto 49. Vista final del mur UE 450 des del nord.



Foto 50. Vista final del mur UE 450 des del sud.



Foto 51. Vista de detall del mur UE 450.



Foto 52. Vista inicial de la sitja UE 455.



Foto 53. Vista de la sitja UE 455.



Foto 54. Vista inicial del forn UE 463 amb l'edifici de la masia al fons.



Foto 55. Vista de les parets caigudes del forn UE 463.



Foto 56. Vista forn UE 463.



Foto 57. Vista de situació del dipòsit UE 350 respecte a la masia.



Foto 58. Vista inicial del dipòsit UE 350.



Foto 59. Vista de proximitat del dipòsit UE 350.



Foto 60. Vista de proximitat del dipòsit UE 350.



Foto 61. Vista inicial de la fresquera UE 365.



Foto 62. Vista de situació de la fresquera UE 365 respecte a la masia.



Foto 63. Vista de proximitat de la fresquera UE 365.



Foto 64. Vista de proximitat de la fresquera UE 365.



Foto 65. Vista de detall de l'interior de la fresquera UE 365.



Foto 66. Vista de detall d'una de les fornícules de la fresquera UE 365.



Foto 67. Vista de detall del sostre de la fresquera UE 365.



Foto 68. Vista zenital de la planta de la fresquera UE 365.



Foto 69. Vista de proximitat de la rasa per fer el mur guia al límit nord del solar.



Foto 70. Vista de situació de la zona dels dipòsits respecte a la masia.



Foto 71. Vista de proximitat de la zona dels dipòsits 352 – 353 i 354.



Foto 72. Vista de proximitat del dipòsit 352.



Foto 73. Vista de proximitat del dipòsit 353.



Foto 74. Vista de proximitat del dipòsit 354.



Foto 75. Vista de proximitat del dipòsit 363.



Foto 76. Vista de proximitat del dipòsit 363.



Foto 77. Vista de situació del pou UE 358 respecte a la masia.



Foto 78. Vista de proximitat del pou 358.

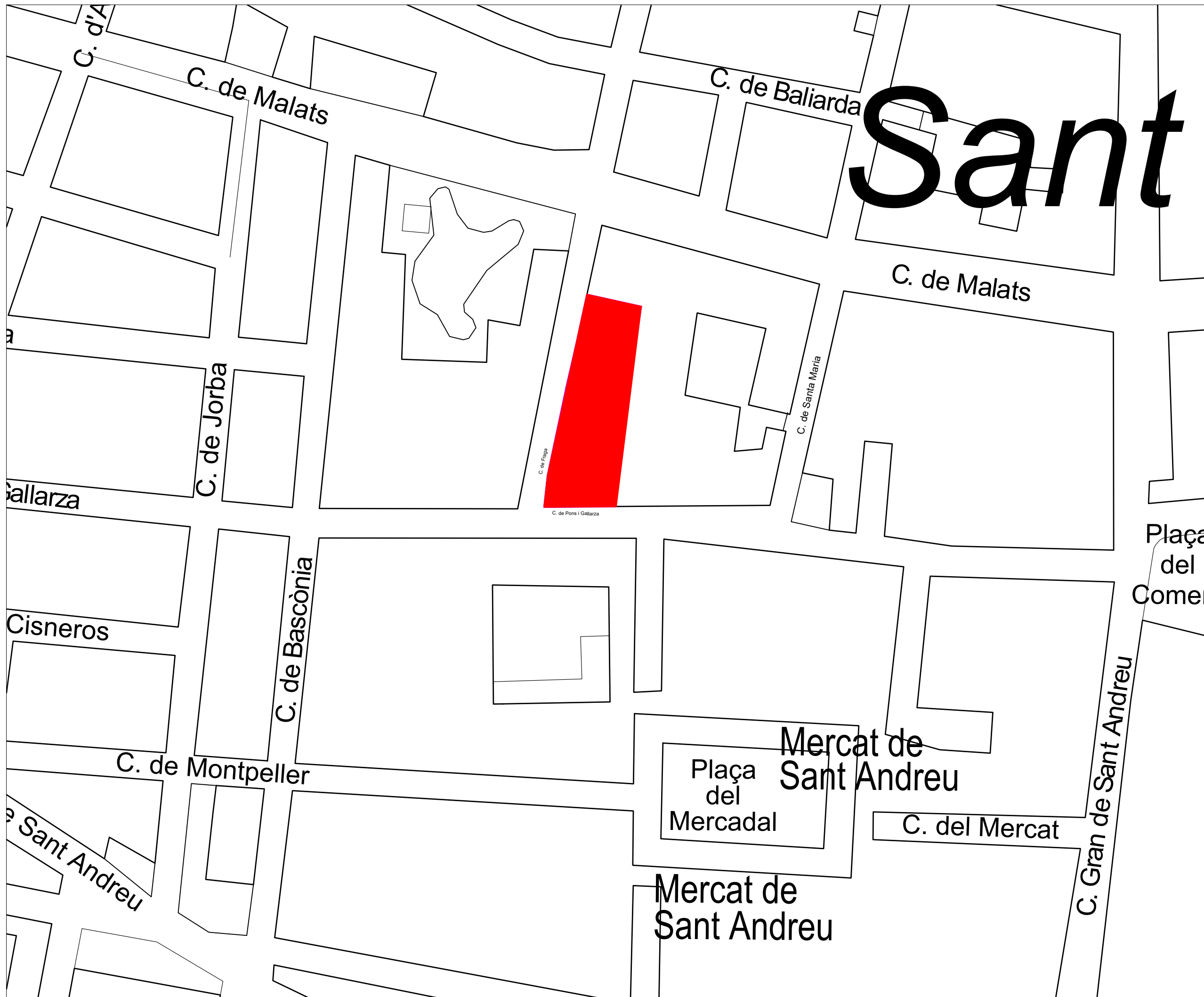
Annex 6

Planimetries

Índex de plànols

- 1- Plànol de localització. E: 1/1000. A3
- 2- Plànol general d'estructures. E: 1/200. A3
- 3- Plànol d'Àmbits. E: 1/200. A3
- 4- Plànol MR. E: 1/100. A3
- 5- Planta de detall de estructures Àmbit-1 i Àmbit-2. E: 1/40. A3
- 6- Planta de detall de estructures Àmbit-1, Àmbit-2 i Zona pati. E: 1/40. A3
- 7- Planta de detall de estructures Zona Pati E: 1/40. A3
- 8- Planta de detall de les estructures UE390, UE463, UE455. E: 1/40. A3
- 9- Planta de detall de les estructures UE350, UE351, UE390, UE442, UE477. E: 1/40. A3
- 10- Planta de detall de les estructures UE365, UE365, UE366, UE380, UE381. E: 1/40. A3
- 11- Planta de detall de les estructures Àmbit-2 i Àmbit-3. E: 1/40. A3
- 12- Planta de detall de les estructures Àmbit-3 i Àmbit-4. E 1/40. A3
- 13- Secció A-A'. E 1/40. A3
- 14- Seccions B-B' i C- C'. E 1/25. A3
- 15- Seccions D-D' i E- E'. E 1/25. A3
- 16- Secció F-F'. E 1/40. A3
- 17- Seccions G-G' i H- H'. E 1/25. A3
- 18- Secció I-I'. E 1/25. A3
- 19- Secció J-J'. E 1/25. A3
- 20- Secció K-K'. E 1/25. A3
- 21- Secció L-L'. E 1/25. A3
- 22- Secció M-M'. E 1/25. A3
- 23- Secció N-N'. E 1/25. A3
- 24- Seccions Ñ-Ñ' i O- O'. E 1/25. A3
- 25- Secció P-P'. E 1/25. A3
- 26- Secció Q-Q'. E 1/25. A3
- 27- Alçat fotogramètric 1-1'. MR8, MR9 i MR15. E 1/50. A3
- 28- Alçat estratigràfic 1-1'. MR8, MR9 i MR15. E 1/50. A3
- 29- Alçat cronològic 1-1'. MR8, MR9 i MR15. E 1/50. A3
- 30- Alçat fotogramètric 2-2'. MR3. E 1/50. A3
- 31- Alçat estratigràfic 2-2'. MR3. E 1/50. A3
- 32- Alçat cronològic 2-2'. MR3. E 1/50. A3
- 33- Alçat fotogramètric 3-3'. MR1 i MR13. Alçat Est. E 1/50. A3

- 34- Alçat estratigràfic 3-3'. MR1 i MR13. Alçat Est. E 1/50. A3
- 35- Alçat cronològic 3-3'. MR1 i MR13. Alçat Est. E 1/50. A3
- 36- Alçat fotogramètric 4-4'. MR1 i MR13. Alçat Oest. E 1/50. A3
- 37- Alçat estratigràfic 4-4'. MR1 i MR13. Alçat Oest. E 1/50. A3
- 38- Alçat cronològic 4-4'. MR1 i MR13. Alçat Oest. E 1/50. A3
- 39- Alçat fotogramètric 5-5'. MR2 i MR16. Alçat est. E 1/50. A3
- 40- Alçat estratigràfic 5-5'. MR2 i MR16. Alçat est. E 1/50. A3
- 41- Alçat cronològic 5-5'. MR2 i MR16. Alçat est. E 1/50. A3
- 42- Alçat fotogramètric 6-6'. MR2 i MR16. Alçat oest. E 1/50. A3
- 43- Alçat estratigràfic 6-6'. MR2 i MR16. Alçat oest. E 1/50. A3
- 44- Alçat cronològic 6-6'. MR2 i MR16. Alçat oest. E 1/50. A3
- 45- Alçat fotogramètric 7-7'. MR4. Alçat est. E 1/50. A3
- 46- Alçat estratigràfic 7-7'. MR4. Alçat est. E 1/50. A3
- 47- Alçat cronològic 7-7'. MR4. Alçat est. E 1/50. A3
- 48- Alçat fotogramètric 8-8'. MR4. Alçat oest. E 1/50. A3
- 49- Alçat estratigràfic 8-8'. MR4. Alçat oest. E 1/50. A3
- 50- Alçat cronològic 8-8'. MR4. Alçat oest. E 1/50. A3



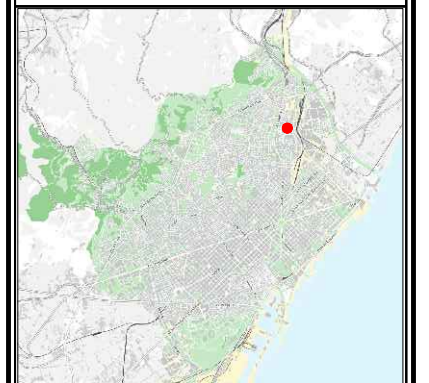
Sant



SERVEIS CULTURALS



UBICACIÓ



LLEGENDA

■ Finca afectada

INTERVENCIÓ

Memòria de la intervenció al carrer de Pons i Gallarza, 32, carrer de Fraga, 2 - 8. (Barcelona, Barcelonès)

TÍTOL

Plànol de localització

DIRECCIÓ

Òscar Varas Ranz

PLANIMETRIA

Markary García Álvarez

NÚM. EXPEDIENT

470 K121 N 540-2017/1-19779	470 K121 NB-2017/5-20113	CODI
470 K121 N 540-2017/2-19922	470 K121 NB-2017/6-20141	008/17
470 K121 NB-2017/3-19927	470 K121 NB-2017/7-20241	
470 K121 NB-2017/4-20023		

DATA

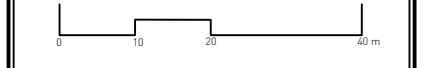
Gener - Maig 2017

BASE TOPOGRÀFICA

ICGC 1:5000 Sistema de referència ETRS89

ESCALA

1:1000



NÚM

1

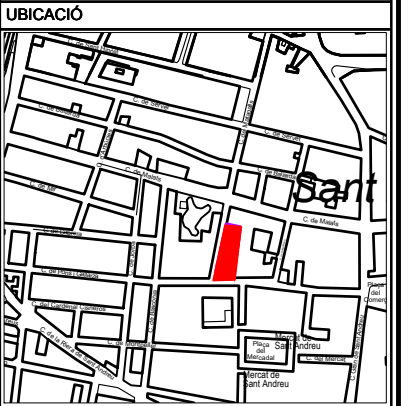
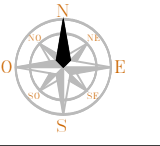
CLIENT

080 GESTIÓ



C. de Fraga

C. de Pons i Gallarza



LLEGGENDA

Finca afectada

INTERVENCIÓ
 Memòria de la intervenció al carrer de Pons i Gallarza, 32, carrer de Fraga, 2 - 8. (Barcelona, Barcelonès)

TÍTOL
 Plànol general d'estructures

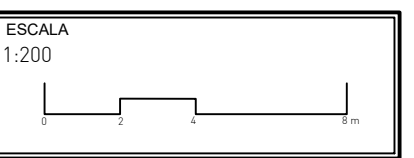
DIRECCIÓ
 Òscar Varas Ranz

PLANIMETRIA
 Markary García Álvarez

NÚM. EXPEDIENT	CODI
470 K121 N 540-2017/1-19779	470 K121 NB-2017/5-20113
470 K121 N 540-2017/2-19922	470 K121 NB-2017/6-20141
470 K121 NB-2017/3-19927	470 K121 NB-2017/7-20241
470 K121 NB-2017/4-20023	
	008/17

DATA
 Gener - Maig 2017

BASE TOPOGRÀFICA
 ICGC 1:5000 Sistema de referència ETRS89



NÚM 2	CLIENT 080 GESTIÓ
----------	----------------------

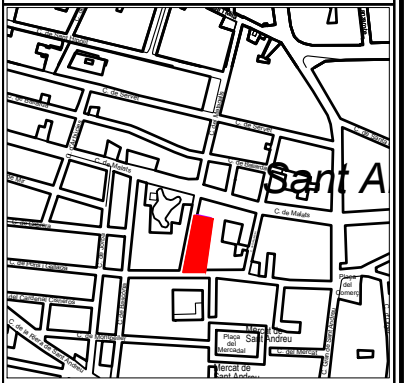


ABANS

SERVEIS CULTURALS



UBICACIÓ



LLEGENDA

- Àmbit 1
- Àmbit 2
- Àmbit 3
- Àmbit 4
- Pati

INTERVENCIÓ

Memòria de la intervenció al carrer de Pons i Gallarza, 32, carrer de Fraga, 2 - 8. (Barcelona, Barcelonès)

TÍTOL

Plànol d'Àmbits

DIRECCIÓ

Òscar Varas Ranz

PLANIMETRIA

Markary García Álvarez

NÚM. EXPEDIENT

470 K121 N 540-2017/1-19779	470 K121 NB-2017/5-20113	CODI 008/17
470 K121 N 540-2017/2-19922	470 K121 NB-2017/6-20141	
470 K121 NB-2017/3-19927	470 K121 NB-2017/7-20241	
470 K121 NB-2017/4-20023		

DATA

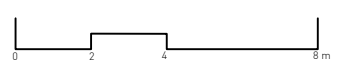
Gener - Maig 2017

BASE TOPOGRÀFICA

ICGC 1:5000 Sistema de referència ETRS89

ESCALA

1:200



NÚM

3

CLIENT

080 GESTIÓ

C. de Pons i Gallarza

C. de Fraga



C. de Pons i Gallarza

ABANS

SERVEIS CULTURALS



UBICACIÓ



LLEGENDA

■ Estructures

INTERVENCIÓ

Memòria de la intervenció al carrer de Pons i Gallarza, 32, carrer de Fraga, 2 - 8. (Barcelona, Barcelonès)

TÍTOL

Plànol MRs

DIRECCIÓ

Òscar Varas Ranz

PLANIMETRIA

Markary García Álvarez

NÚM. EXPEDIENT

470 K121 N 540-2017/1-19779 470 K121 NB-2017/5-20113
470 K121 N 540-2017/2-19922 470 K121 NB-2017/6-20141
470 K121 NB-2017/3-19927 470 K121 NB-2017/7-20241
470 K121 NB-2017/4-20023

CODI

008/17

DATA

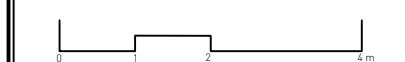
Gener - Maig 2017

BASE TOPOGRÀFICA

ICGC 1:5000 Sistema de referència ETRS89

ESCALA

1:100




NÚM

4

CLIENT

080 GESTIÓ



UBICACIÓ



LLEGGENDA

- Rajols (maons, teules)
- Morter de calç
- Caixes d'estructures
- Sondejos i rasas
- Límit intervenció

INTERVENCIÓ
 Memòria de la intervenció al carrer de Pons i Gallarza, 32, carrer de Fraga, 2 - 8. (Barcelona, Barcelonès)

TÍTOL
 Planta de detall de les estructures de: Àmbit-1 i Àmbit-2

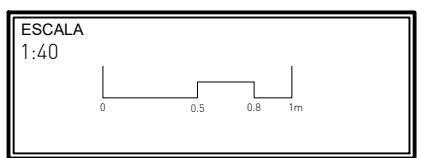
DIRECCIÓ
 Òscar Varas Ranz

PLANIMETRIA
 Markary García Álvarez

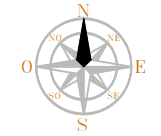
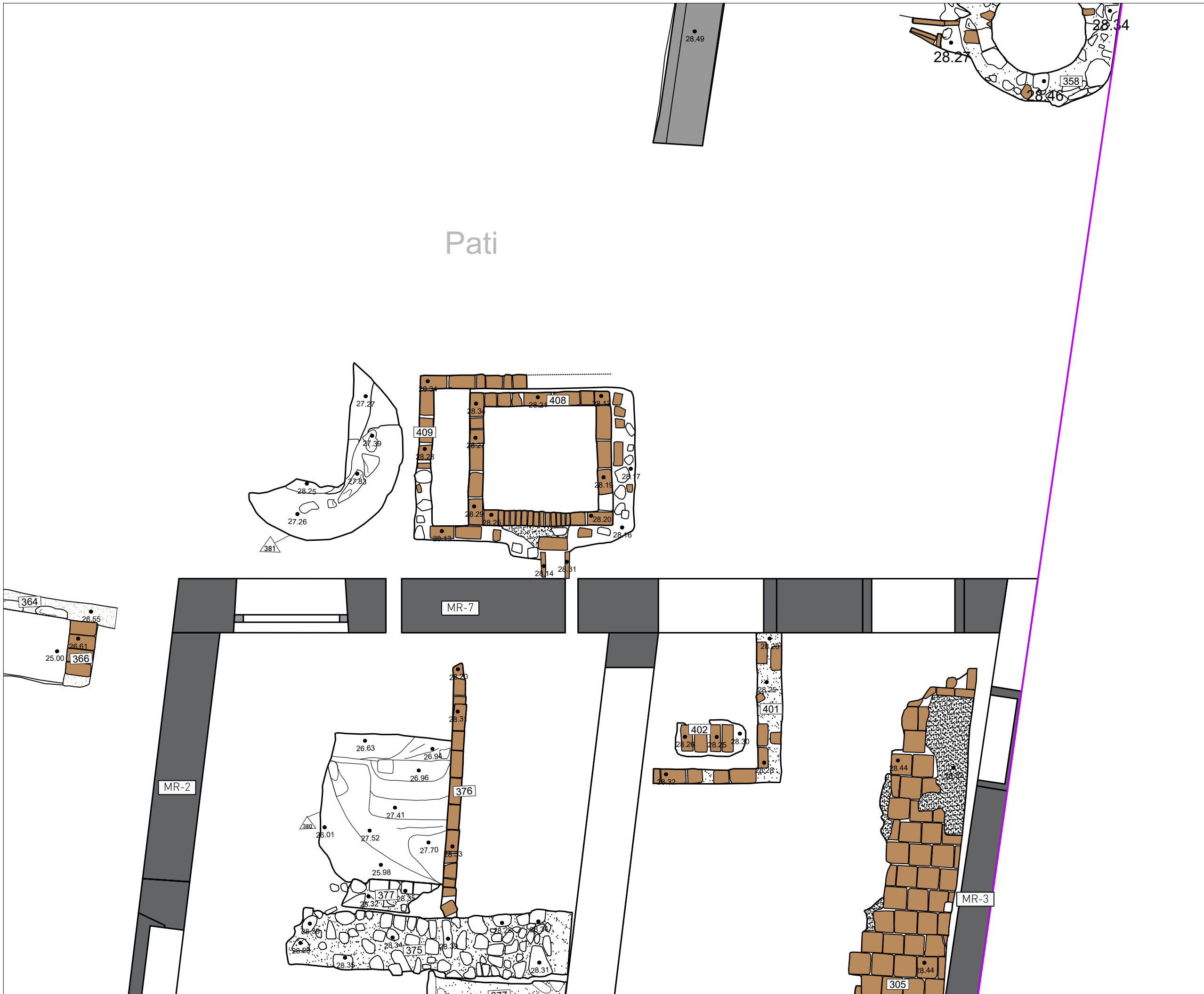
NÚM. EXPEDIENT	CODI
470 K121 N 540-2017/1-19779	470 K121 NB-2017/5-20113
470 K121 N 540-2017/2-19922	470 K121 NB-2017/6-20141
470 K121 NB-2017/3-19927	470 K121 NB-2017/7-20241
470 K121 NB-2017/4-20023	

DATA
 Gener - Maig 2017

BASE TOPOGRÀFICA
 ICGC 1:5000 Sistema de referència ETRS89



NÚM 5	CLIENT 080 GESTIÓ
-----------------	-----------------------------



UBICACIÓ



LLEGENDA

- Rajols (maons, teules)
- Morter de calç
- Caixes d'estructures
- Sondejos i rases
- Límit intervenció

INTERVENCIÓ

Memòria de la intervenció al carrer de Pons i Gallarza, 32, carrer de Fraga, 2 - 8. (Barcelona, Barcelonès)

TÍTOL

Planta de detall de les estructures de: Àmbit-1, Àmbit-2 i Zona pati

DIRECCIÓ

Oscar Varas Ranz

PLANIMETRIA

Markary García Álvarez

NÚM. EXPEDIENT

470 K121 N 540-2017/1-19779	470 K121 NB-2017/5-20113	CODI
470 K121 N 540-2017/2-19922	470 K121 NB-2017/6-20141	008/17
470 K121 NB-2017/3-19927	470 K121 NB-2017/7-20241	
470 K121 NB-2017/4-20023		

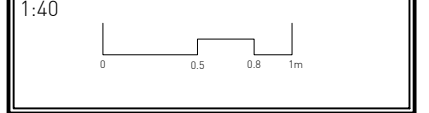
DATA

Gener - Maig 2017

BASE TOPOGRÀFICA

ICGC 1:5000 Sistema de referència ETRS89

ESCALA

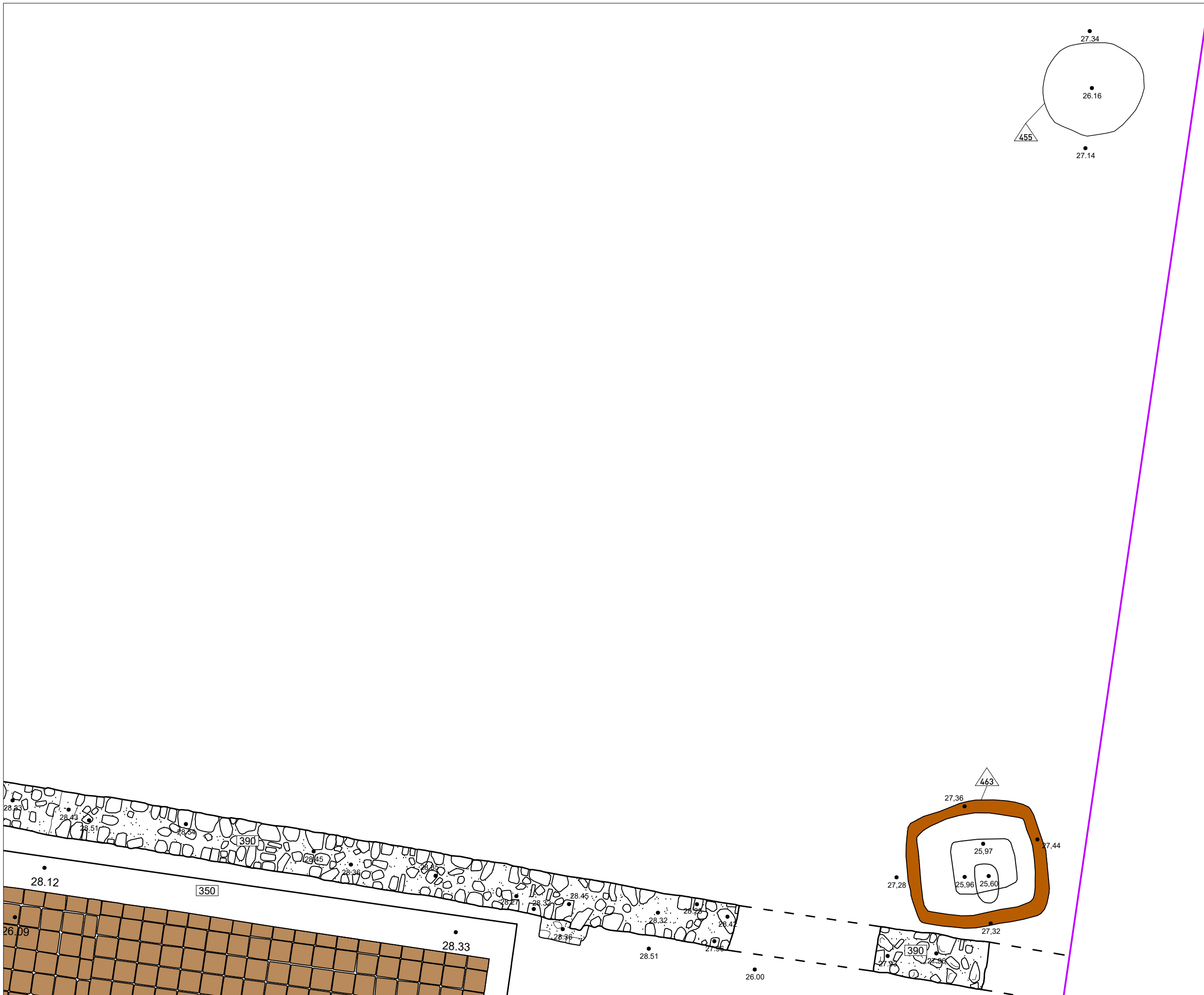


NÚM

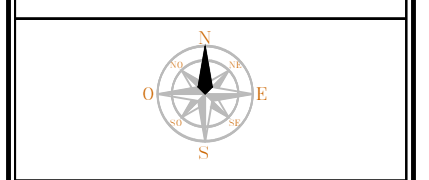
6

CLIENT

080 GESTIÓ



SERVEIS CULTURALS



UBICACIÓ



LLEGENDA

- Rajols (maons, teules)
- Morter de calç
- Caixes d'estructures
- Sondejos i rases
- Límit intervenció

INTERVENCIÓ
 Memòria de la intervenció al carrer de Pons i Gallarza, 32, carrer de Fraga, 2 - 8. (Barcelona, Barcelonès)

TÍTOL
 Planta de detall de les estructures UE390, UE455, UE463.

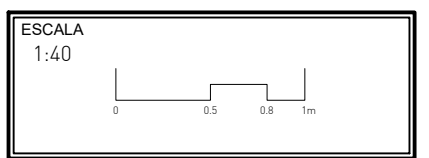
DIRECCIÓ
 Òscar Varas Ranz

PLANIMETRIA
 Markary García Álvarez

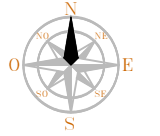
NÚM. EXPEDIENT	CODI
470 K121 N 540-2017/1-19779	470 K121 NB-2017/5-20113
470 K121 N 540-2017/2-19922	470 K121 NB-2017/6-20141
470 K121 NB-2017/3-19927	470 K121 NB-2017/7-20241
470 K121 NB-2017/4-20023	
	008/17

DATA
 Gener - Maig 2017

BASE TOPOGRÀFICA
 ICGC 1:5000 Sistema de referència ETRS89



NÚM	CLIENT
8	080 GESTIÓ



UBICACIÓ



LLEGENDA

- Rajols (maons, teules)
- Morter de calç
- Caixes d'estructures
- Sondejos i rases
- Límit intervenció

INTERVENCIÓ

Memòria de la intervenció al carrer de Pons i Gallarza, 32, carrer de Fraga, 2 - 8. (Barcelona, Barcelonès)

TÍTOL

Planta de detall de les estructures UE350, UE351, UE390, UE442 i UE477.

DIRECCIÓ

Òscar Varas Ranz

PLANIMETRIA

Markary García Álvarez

NÚM. EXPEDIENT

470 K121 N 540-2017/1-19779	470 K121 NB-2017/5-20113	CODI 008/17
470 K121 N 540-2017/2-19922	470 K121 NB-2017/6-20141	
470 K121 NB-2017/3-19927	470 K121 NB-2017/7-20241	
470 K121 NB-2017/4-20023		

DATA

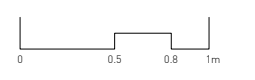
Gener - Maig 2017

BASE TOPOGRÀFICA

ICGC 1:5000 Sistema de referència ETRS89

ESCALA

1:40

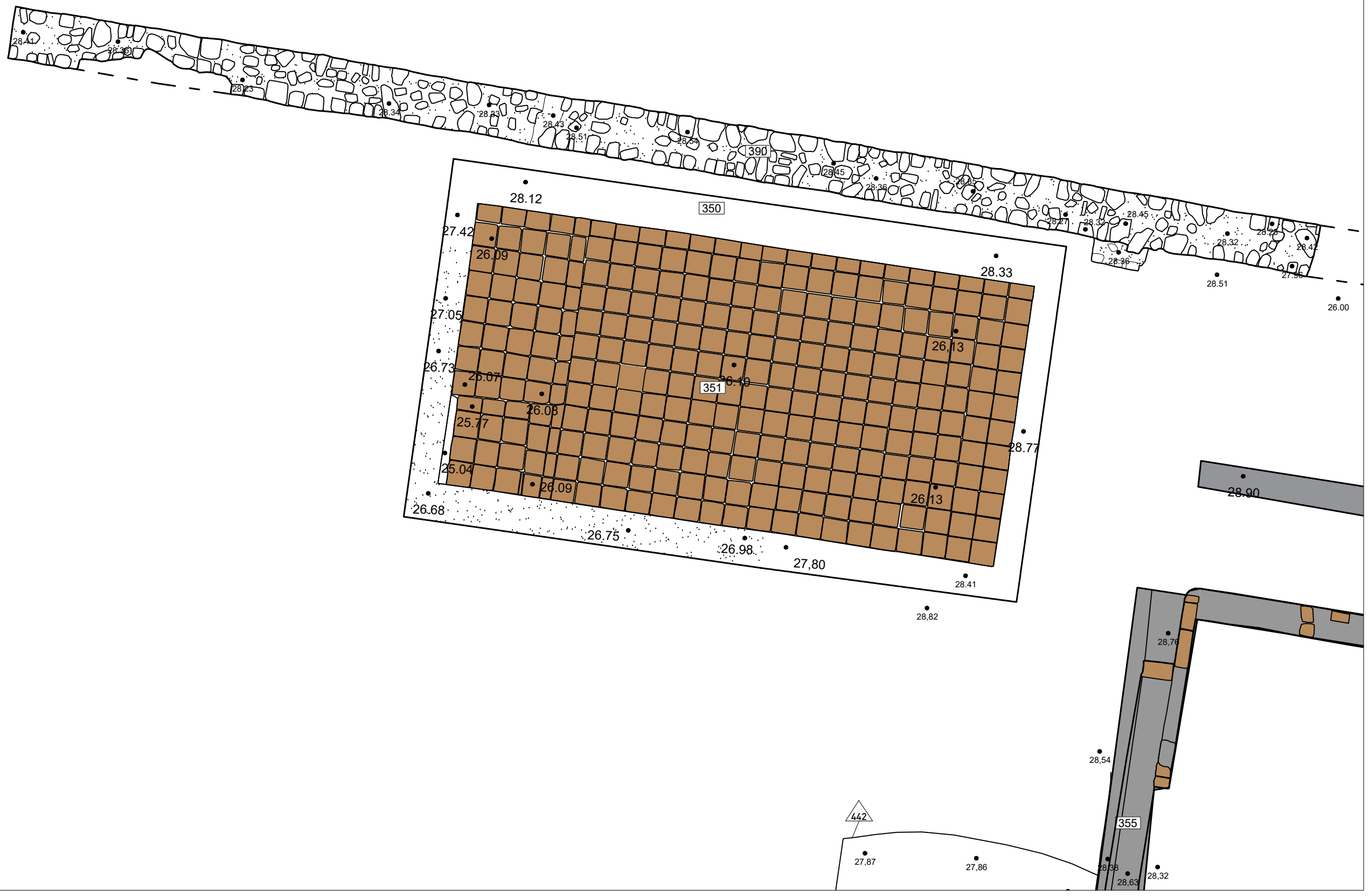
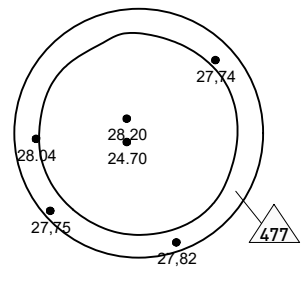


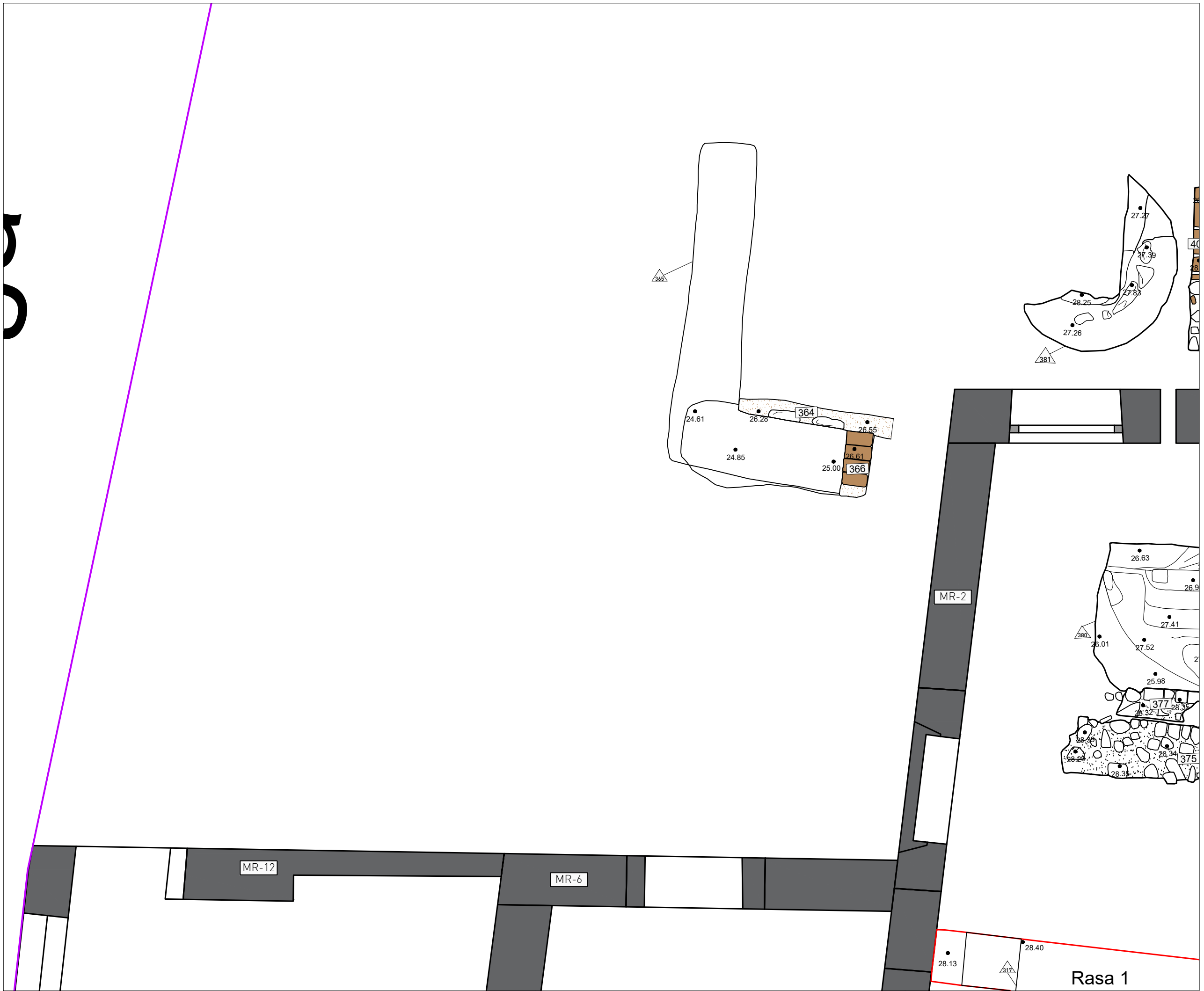
NÚM

9

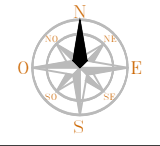
CLIENT

080 GESTIÓ





SERVEIS CULTURALS



UBICACIÓ



LLEGENDA

- Rajols (maons, teules)
- Morter de calç
- Caixes d'estructures
- Sondejos i rases
- Límit intervenció

INTERVENCIÓ
 Memòria de la intervenció al carrer de Pons i Gallarza, 32, carrer de Fraga, 2 - 8. (Barcelona, Barcelonès)

TÍTOL
 Planta de detall de les estructures UE365, UE366, UE380, UE381

DIRECCIÓ
 Òscar Varas Ranz

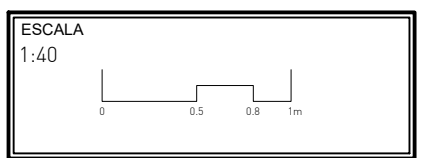
PLANIMETRIA
 Markary García Álvarez

NÚM. EXPEDIENT	CODI
470 K121 N 540-2017/1-19779	470 K121 NB-2017/5-20113
470 K121 N 540-2017/2-19922	470 K121 NB-2017/6-20141
470 K121 NB-2017/3-19927	470 K121 NB-2017/7-20241
470 K121 NB-2017/4-20023	

008/17

DATA
 Gener - Maig 2017

BASE TOPOGRÀFICA
 ICGC 1:5000 Sistema de referència ETRS89



NÚM 10	CLIENT 080 GESTIÓ
------------------	-----------------------------



UBICACIÓ



LLEGGENDA

- Rajols (maons, teules)
- Morter de calç
- Caixes d'estructures
- Sondejos i rases
- Límit intervenció

INTERVENCIÓ

Memòria de la intervenció al carrer de Pons i Gallarza, 32, carrer de Fraga, 2 - 8. (Barcelona, Barcelonès)

TÍTOL

Planta de detall de les estructures de: Àmbit-2 i Àmbit-3

DIRECCIÓ

Oscar Varas Ranz

PLANIMETRIA

Markary García Álvarez

NÚM. EXPEDIENT

470 K121 N 540-2017/1-19779	470 K121 NB-2017/5-20113	CODI
470 K121 N 540-2017/2-19922	470 K121 NB-2017/6-20141	008/17
470 K121 NB-2017/3-19927	470 K121 NB-2017/7-20241	
470 K121 NB-2017/4-20023		

DATA

Gener - Maig 2017

BASE TOPOGRÀFICA

ICGC 1:5000 Sistema de referència ETRS89

ESCALA




NÚM

11

CLIENT

080 GESTIÓ



UBICACIÓ



LLEGENDA

- Rajols (maons, teules)
- Morter de calç
- Caixes d'estructures
- Sondejors i rases
- Límit intervenció

INTERVENCIÓ
 Memòria de la intervenció al carrer de Pons i Gallarza, 32, carrer de Fraga, 2 - 8. (Barcelona, Barcelonès)

TÍTOL
 Planta de detall de les estructures de: Àmbit-3 i Àmbit-4

DIRECCIÓ
 Òscar Varas Ranz

PLANIMETRIA
 Markary García Álvarez

NÚM. EXPEDIENT	CODI
470 K121 N 540-2017/1-19779	470 K121 NB-2017/5-20113
470 K121 N 540-2017/2-19922	470 K121 NB-2017/6-20141
470 K121 NB-2017/3-19927	470 K121 NB-2017/7-20241
470 K121 NB-2017/4-20023	

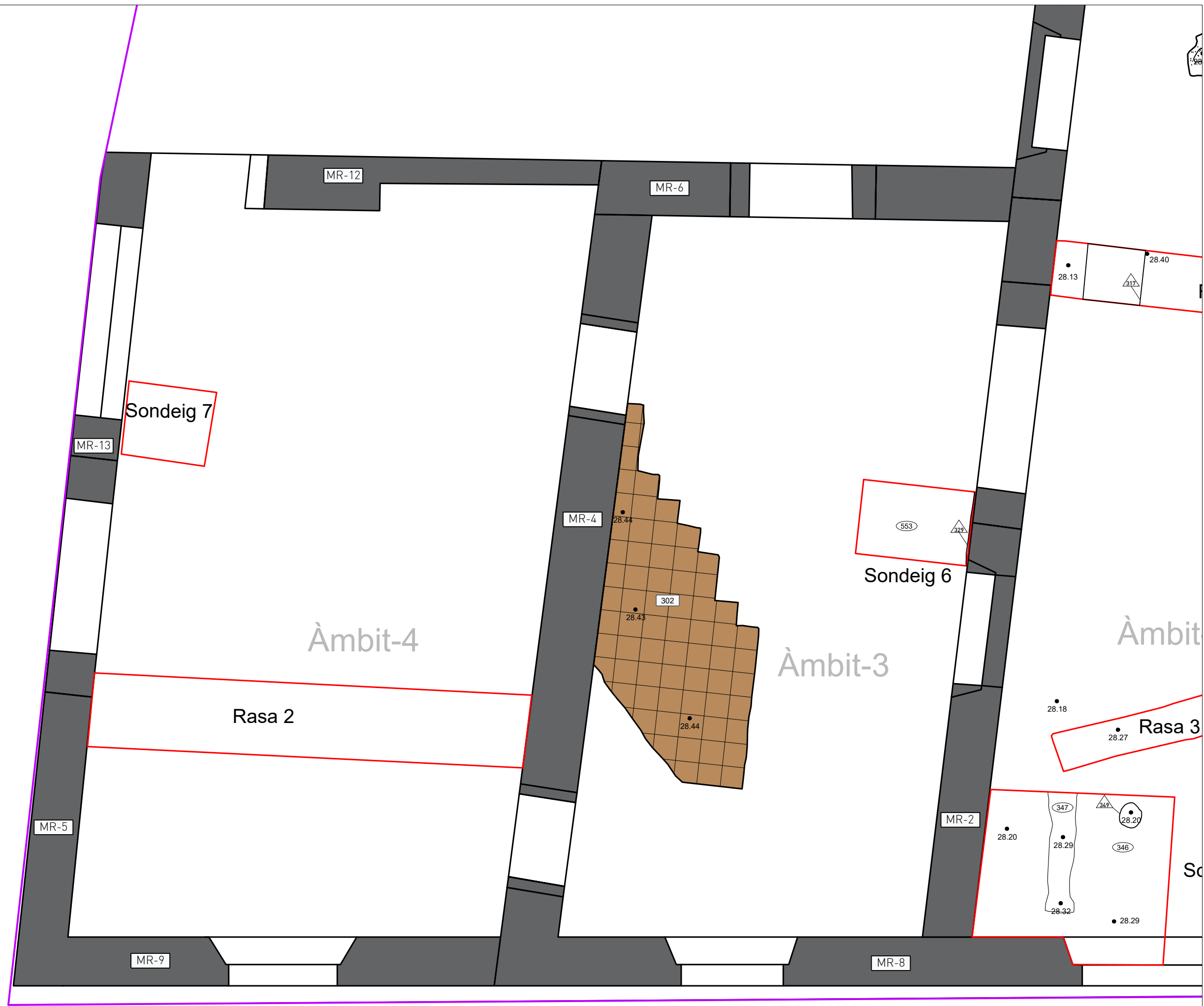
008/17

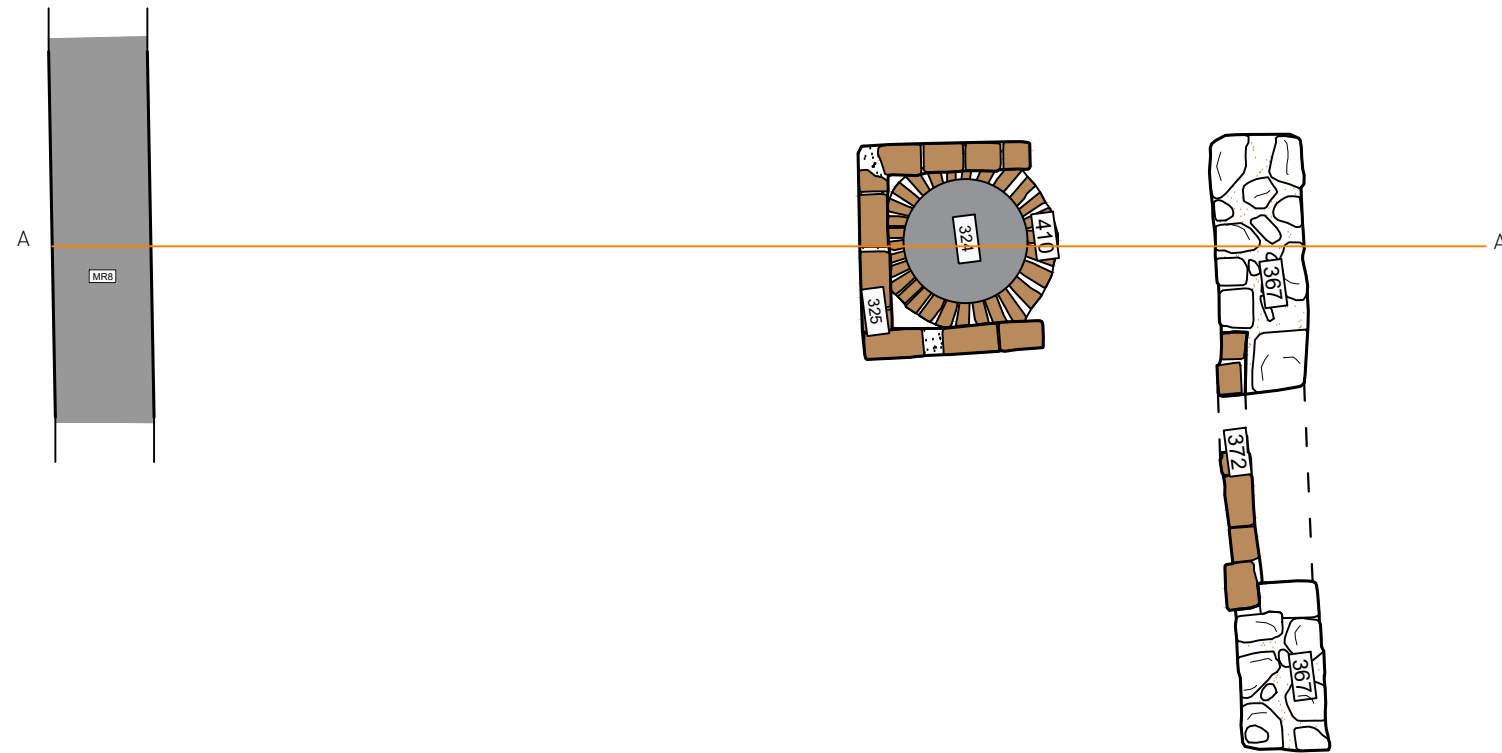
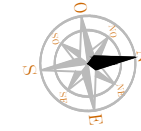
DATA
 Gener - Maig 2017

BASE TOPOGRÀFICA
 ICGC 1:5000 Sistema de referència ETRS89

ESCALA
 1:40

NÚM 12	CLIENT 080 GESTIÓ
------------------	-----------------------------





UBICACIÓ



LLEGENDA

- Rajols (maons, teules)
- Morter de calç
- Estructures en secció
- Paviments en secció
- Límit afectació obra
- Substrat geològic

INTERVENCIÓ

Memòria de la intervenció al carrer de Pons i Gallarza, 32, carrer de Fraga, 2 - 8. [Barcelona, Barcelonès]

TÍTOL

Secció A-A'

DIRECCIÓ

Òscar Varas Ranz

PLANIMETRIA

Markary García Álvarez

NÚM. EXPEDIENT

470 K121 N 540-2017/1-19779	470 K121 NB-2017/5-20113	CODI 008/17
470 K121 N 540-2017/2-19922	470 K121 NB-2017/6-20141	
470 K121 NB-2017/3-19927	470 K121 NB-2017/7-20241	
470 K121 NB-2017/4-20023		

DATA

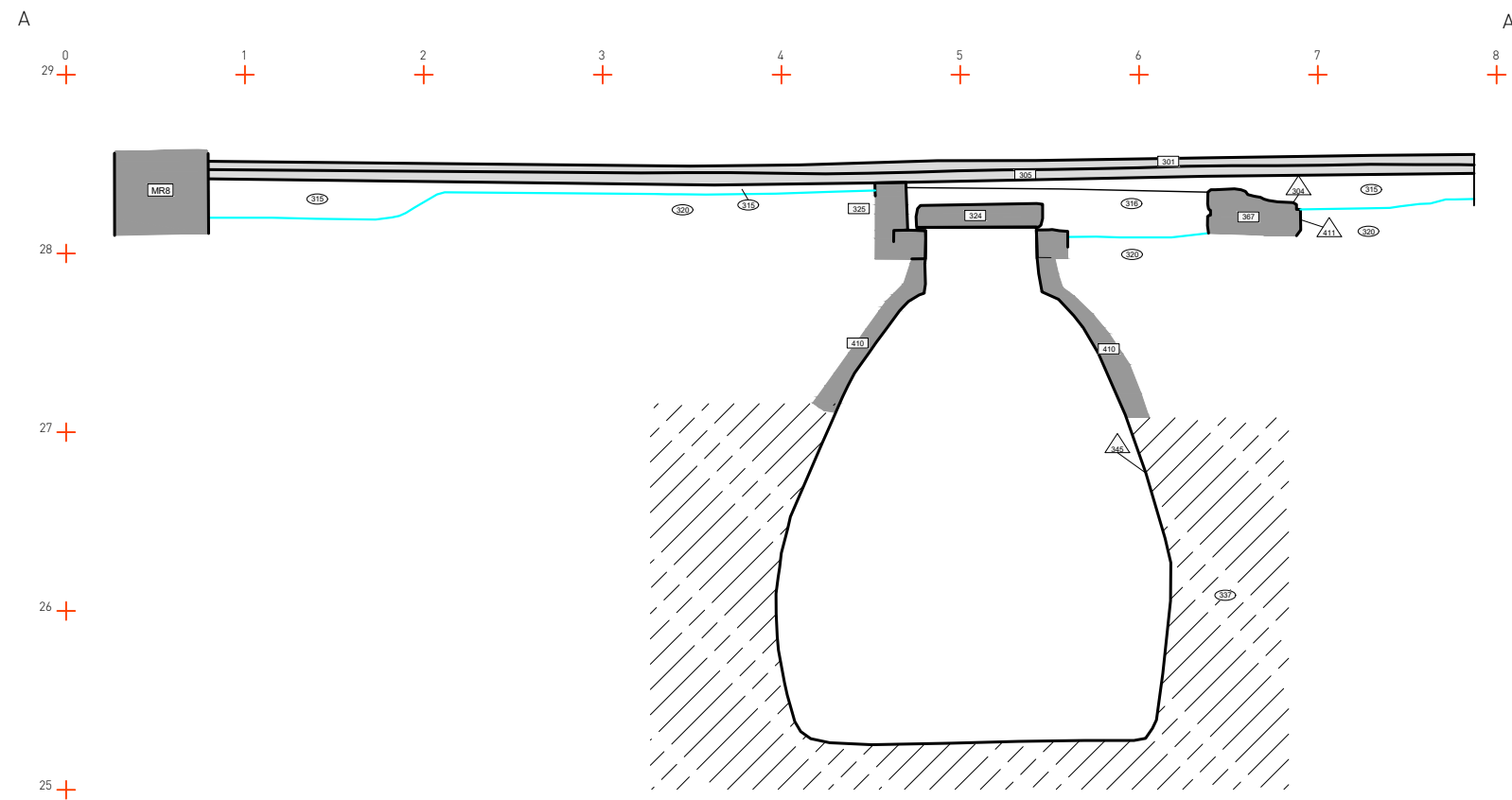
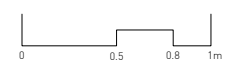
Gener - Maig 2017

BASE TOPOGRÀFICA

ICGC 1:5000 Sistema de referència ETRS89

ESCALA

1:40

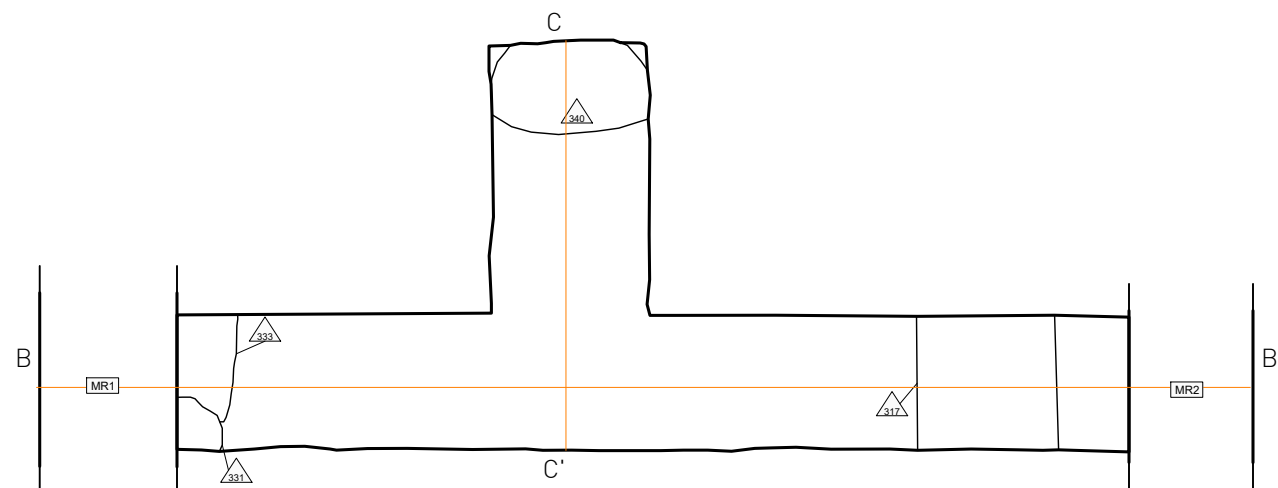


NÚM

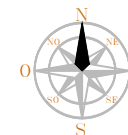
13

CLIENT

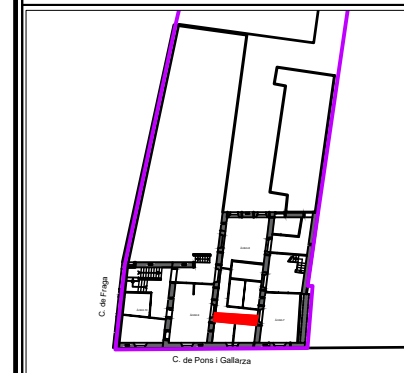
080 GESTIÓ



S.E.



UBICACIÓ



LLEGENDA

- Rajols (maons, teules)
- Morter de calç
- Estructures en secció
- Paviments en secció
- Límit afectació obra
- Substrat geològic
- Cota inicial de la intervenció

INTERVENCIÓ

Memòria de la intervenció al carrer de Pons i Gallarza, 32, carrer de Fraga, 2 - 8. (Barcelona, Barcelonès)

TÍTOL

Seccions B-B' i C-C'

DIRECCIÓ

Òscar Varas Ranz

PLANIMETRIA

Markary García Álvarez

NUM. EXPEDIENT

470 K121 N 540-2017/1-19779	470 K121 NB-2017/5-20113	CODI 008/17
470 K121 N 540-2017/2-19922	470 K121 NB-2017/6-20141	
470 K121 NB-2017/3-19927	470 K121 NB-2017/7-20241	
470 K121 NB-2017/4-20023		

DATA

Gener - Maig 2017

BASE TOPOGRÀFICA

ICGC 1:5000 Sistema de referència ETRS89

ESCALA

1:25



NÚM

14

CLIENT

080 GESTIÓ

B

0
29 +

1 +

2 +

3 +

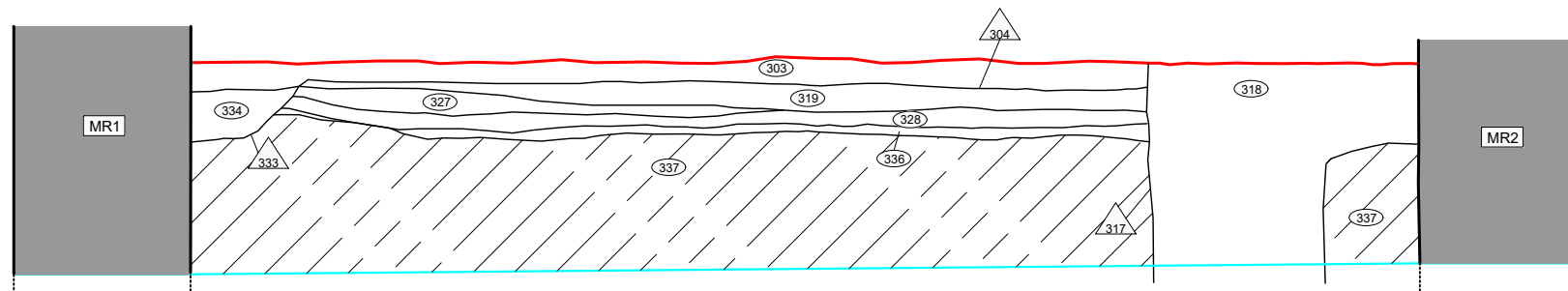
4 +

5 +

6 +

B'

28 +



C

0
29 +

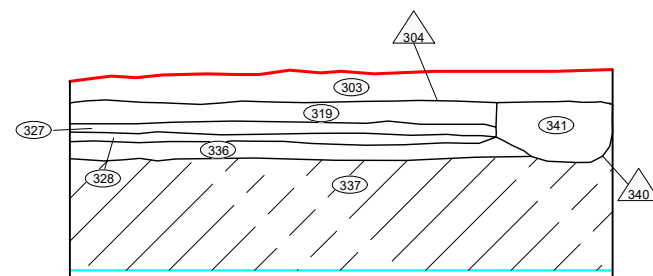
1 +

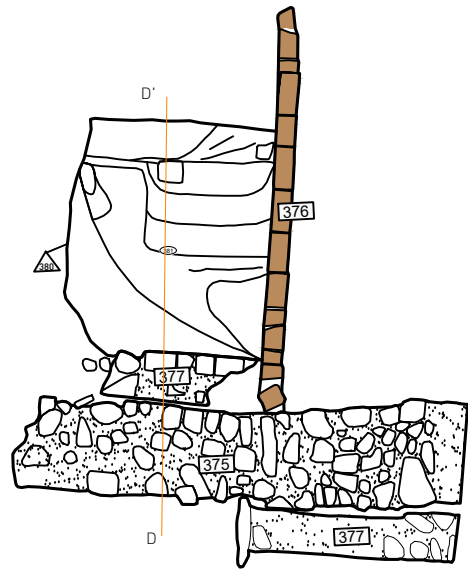
2 +

3 +

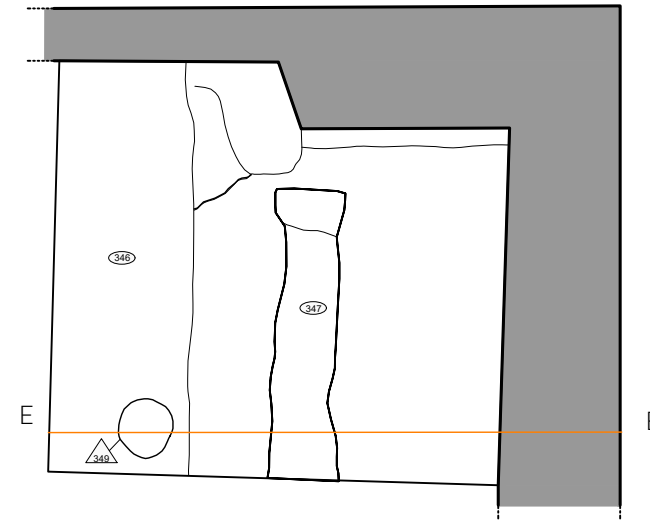
C'

28 +


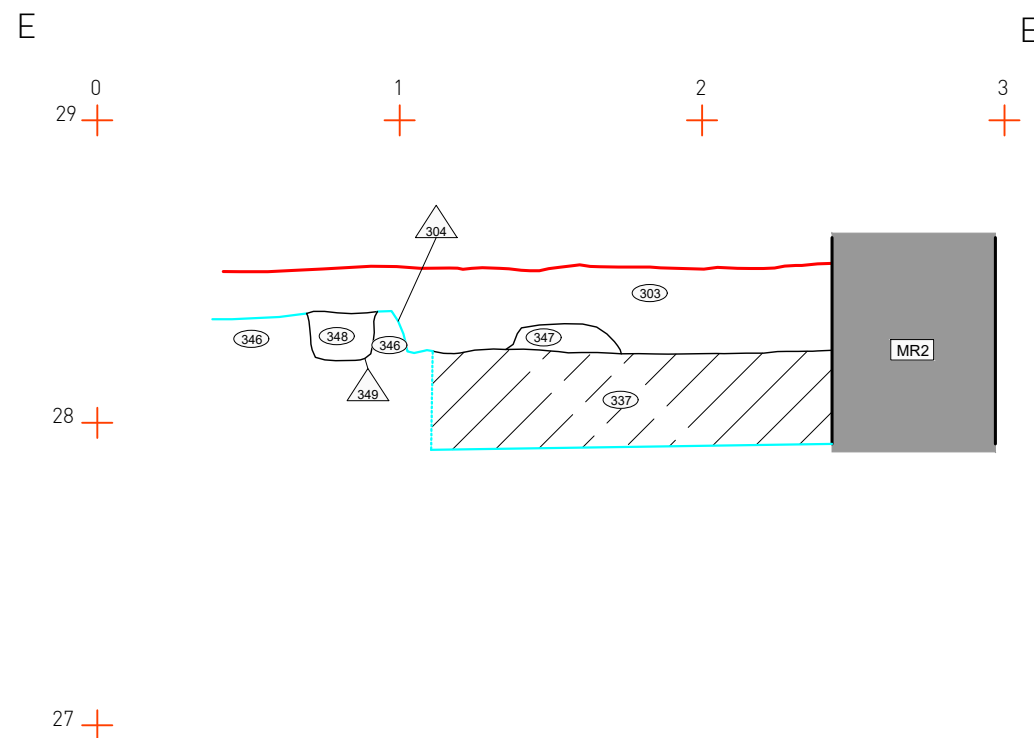
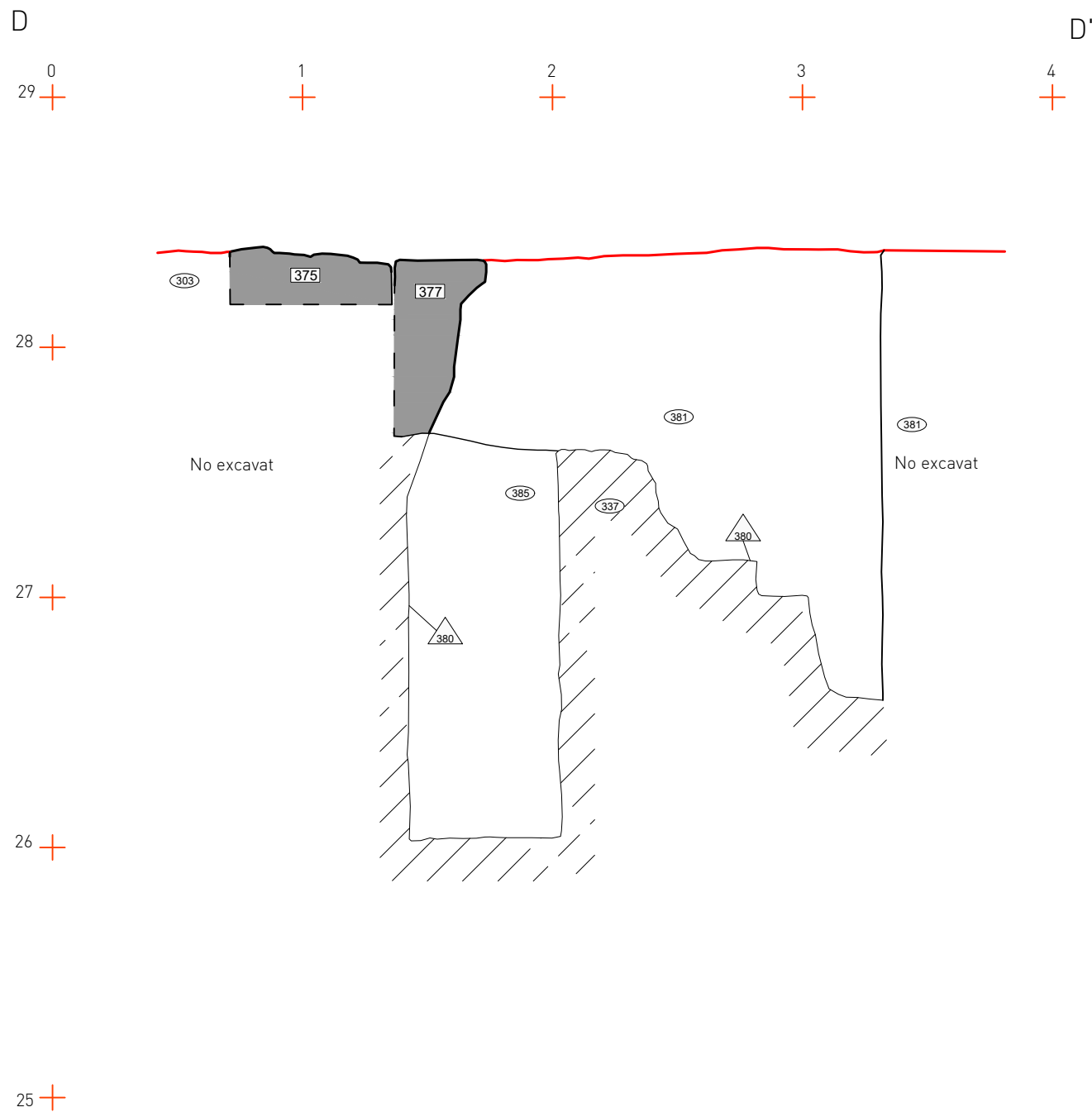




S.E.



S.E.



UBICACIÓ



LLEGGENDA

- Rajols (maons, teules)
- Morter de calç
- Estructures en secció
- Paviments en secció
- Límit afectació obra
- Substrat geològic
- Cota inicial de la intervenció

INTERVENCIÓ

Memòria de la intervenció al carrer de Pons i Gallarza, 32, carrer de Fraga, 2 - 8. (Barcelona, Barcelonès).

TÍTOL

Seccions D-D' i E-E'

DIRECCIÓ

Òscar Varas Ranz

PLANIMETRIA

Markary García Álvarez

NÚM. EXPEDIENT

470 K121 N 540-2017/1-19779 470 K121 NB-2017/5-20113
470 K121 N 540-2017/2-19922 470 K121 NB-2017/6-20141
470 K121 NB-2017/3-19927 470 K121 NB-2017/7-20241
470 K121 NB-2017/4-20023

CODI

008/17

DATA

Gener - Maig 2017

BASE TOPOGRÀFICA

ICGC 1:5000 Sistema de referència ETRS89

ESCALA

1:25

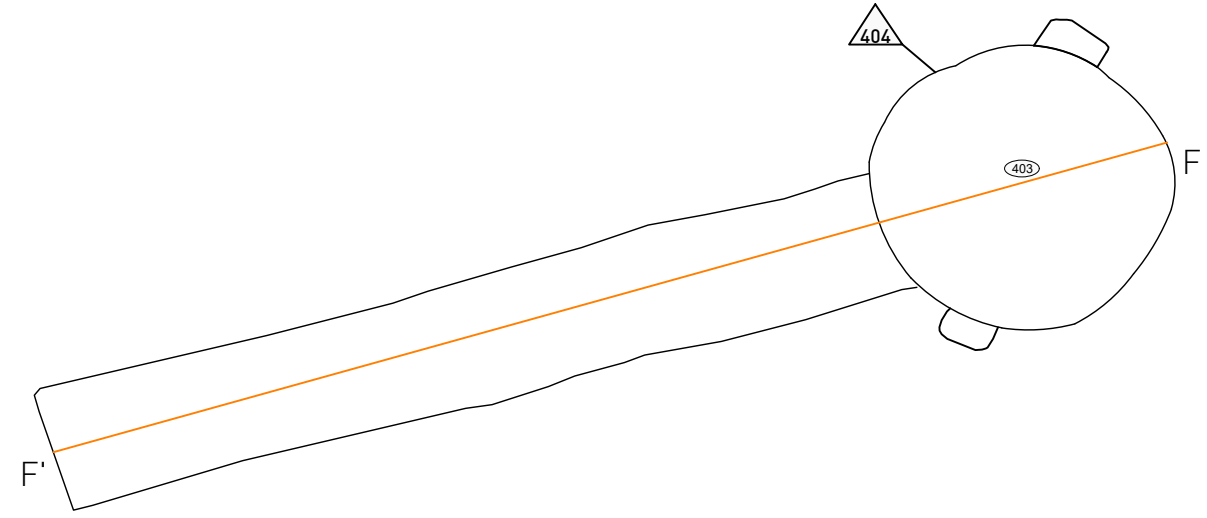
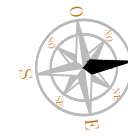


NÚM

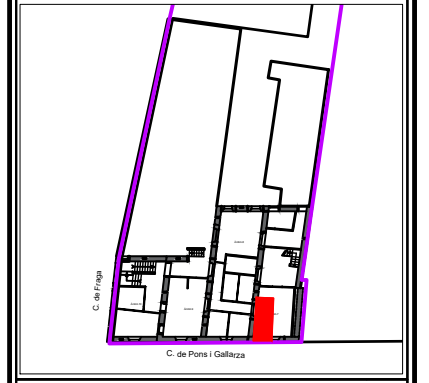
15

CLIENT

080 GESTIÓ



UBICACIÓ



LLEGENDA

- Rajols (maons, teules)
- Morter de calç
- Estructures en secció
- Paviments en secció
- Límit afectació obra
- Substrat geològic
- Cota inicial de la intervenció

INTERVENCIÓ
 Memòria de la intervenció al carrer de Pons i Gallarza, 32, carrer de Fraga, 2 - 8. (Barcelona, Barcelonès).

TÍTOL
 Secció F-F'

DIRECCIÓ
 Òscar Varas Ranz

PLANIMETRIA
 Markary García Álvarez

NÚM. EXPEDIENT	CODI
470 K121 N 540-2017/1-19779	470 K121 NB-2017/5-20113
470 K121 N 540-2017/2-19922	470 K121 NB-2017/6-20141
470 K121 NB-2017/3-19927	470 K121 NB-2017/7-20241
470 K121 NB-2017/4-20023	

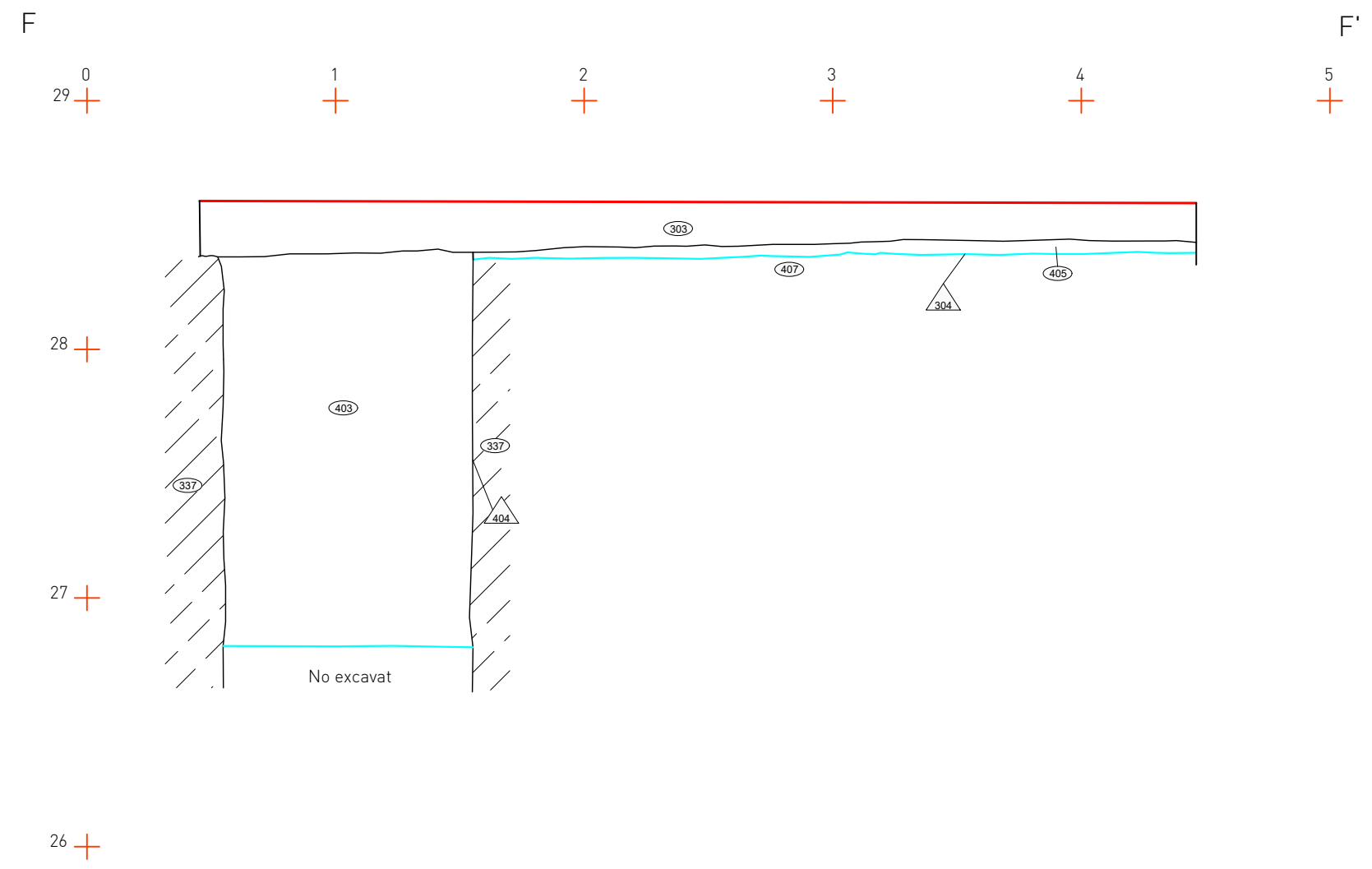
008/17

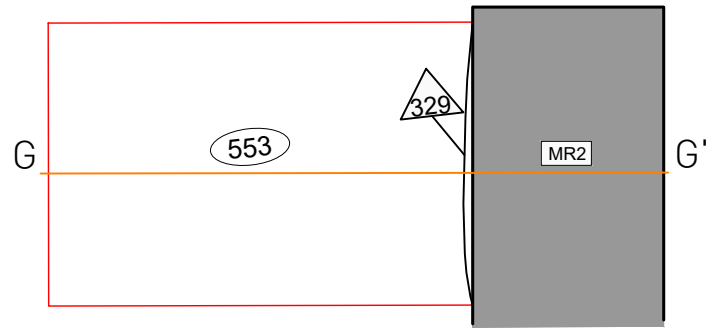
DATA
 Gener - Maig 2017

BASE TOPOGRÀFICA
 ICGC 1:5000 Sistema de referència ETRS89

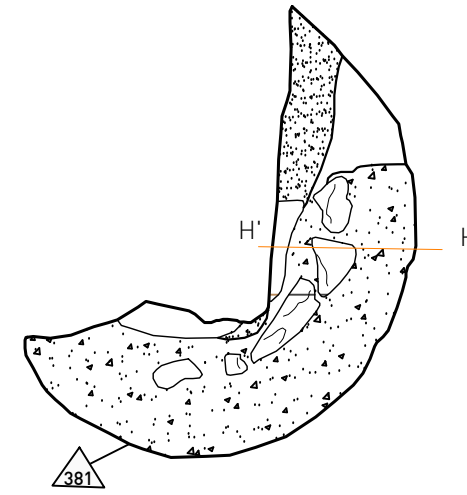
ESCALA
 1:25

NÚM 16	CLIENT 080 GESTIÓ
------------------	-----------------------------


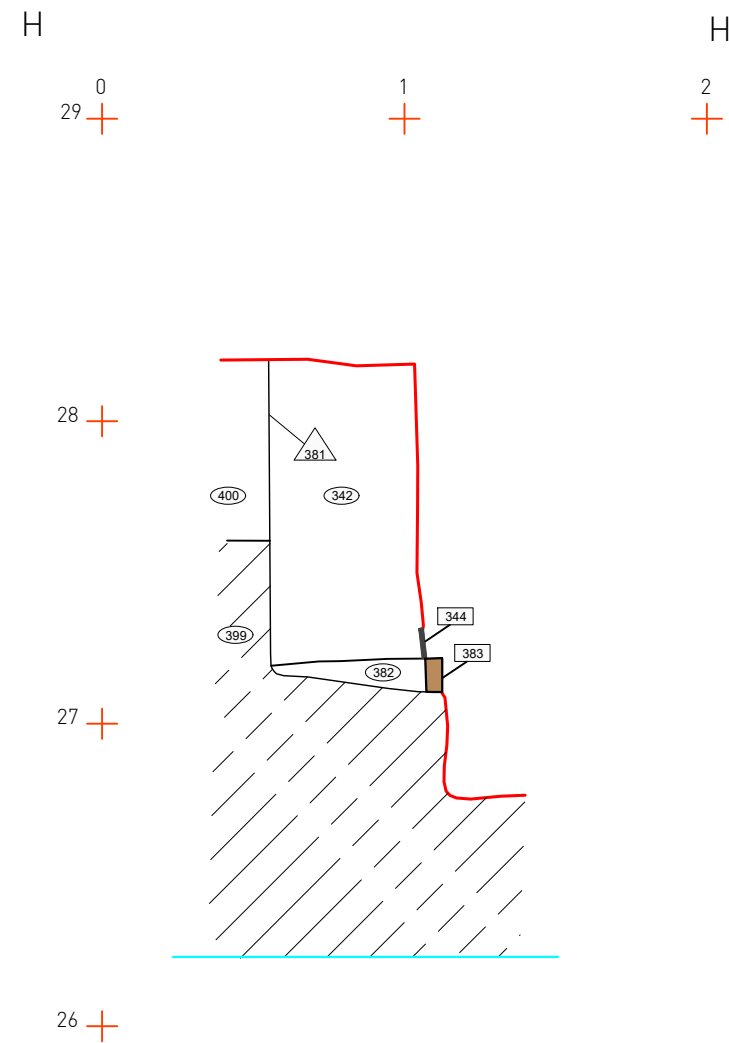
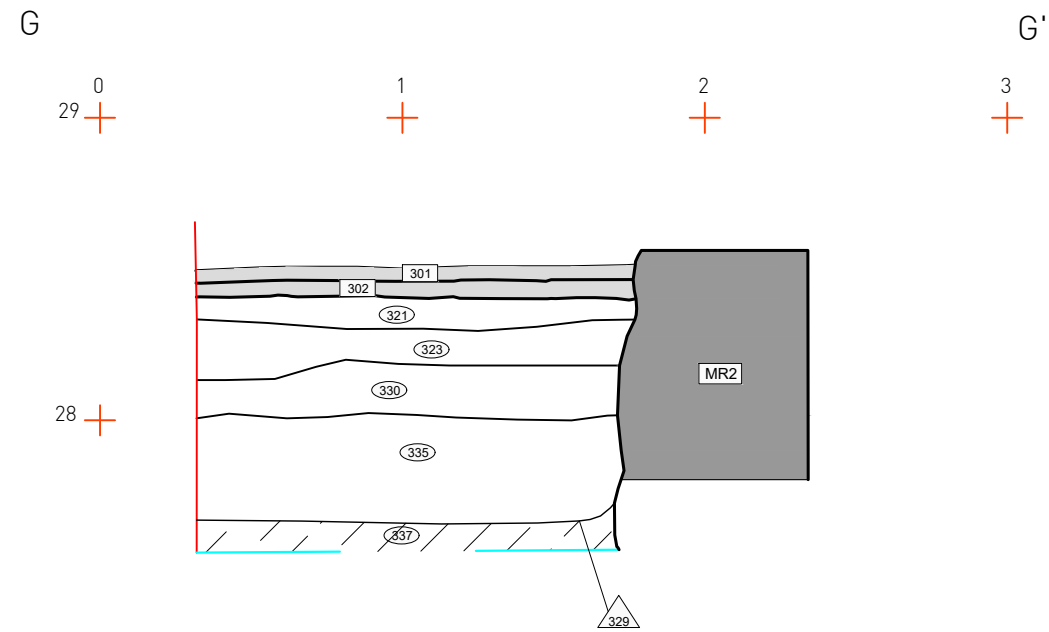




S.E.



S.E.



UBICACIÓ



LLEGENDA

- Rajols (maons, teules)
- Morter de calç
- Estructures en secció
- Paviments en secció
- Límit afectació obra
- Substrat geològic
- Cota inicial de la intervenció

INTERVENCIÓ

Memòria de la intervenció al carrer de Pons i Gallarza, 32, carrer de Fraga, 2 - 8. (Barcelona, Barcelonès).

TÍTOL

Seccions G-G' i H-H'

DIRECCIÓ

Òscar Varas Ranz

PLANIMETRIA

Markary García Álvarez

NÚM. EXPEDIENT

470 K121 N 540-2017/1-19779	470 K121 NB-2017/5-20113	CODI 008/17
470 K121 N 540-2017/2-19922	470 K121 NB-2017/6-20141	
470 K121 NB-2017/3-19927	470 K121 NB-2017/7-20241	
470 K121 NB-2017/4-20023		

DATA

Gener - Maig 2017

BASE TOPOGRÀFICA

ICGC 1:5000 Sistema de referència ETRS89

ESCALA

1:25

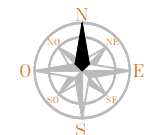


NÚM

17

CLIENT

080 GESTIÓ



UBICACIÓ



LLEGENDA

- Rajols (maons, teules)
- Morter de calç
- Estructures en secció
- Paviments en secció
- Límit afectació obra
- Substrat geològic
- Cota inicial de la intervenció

INTERVENCIÓ
 Memòria de la intervenció al carrer de Pons i Gallarza, 32, carrer de Fraga, 2 - 8.
 (Barcelona, Barcelonès)

TÍTOL
 Secció I-I'

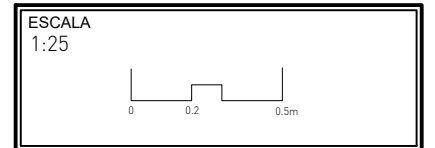
DIRECCIÓ
 Òscar Varas Ranz

PLANIMETRIA
 Markary García Álvarez

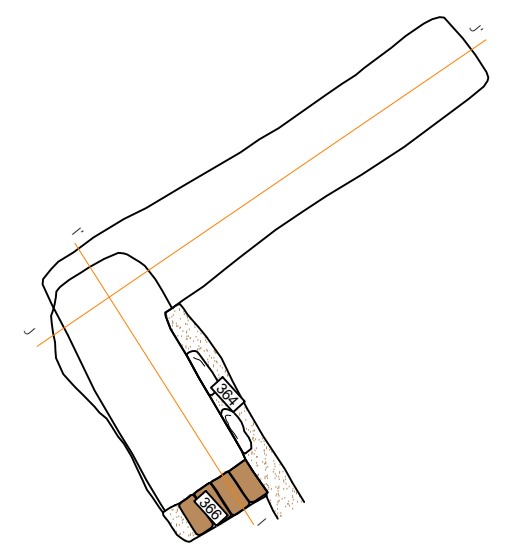
NÚM. EXPEDIENT		CODI
470 K121 N 540-2017/1-19779	470 K121 NB-2017/5-20113	008/17
470 K121 N 540-2017/2-19922	470 K121 NB-2017/6-20141	
470 K121 NB-2017/3-19927	470 K121 NB-2017/7-20241	
470 K121 NB-2017/4-20023		

DATA
 Gener - Maig 2017

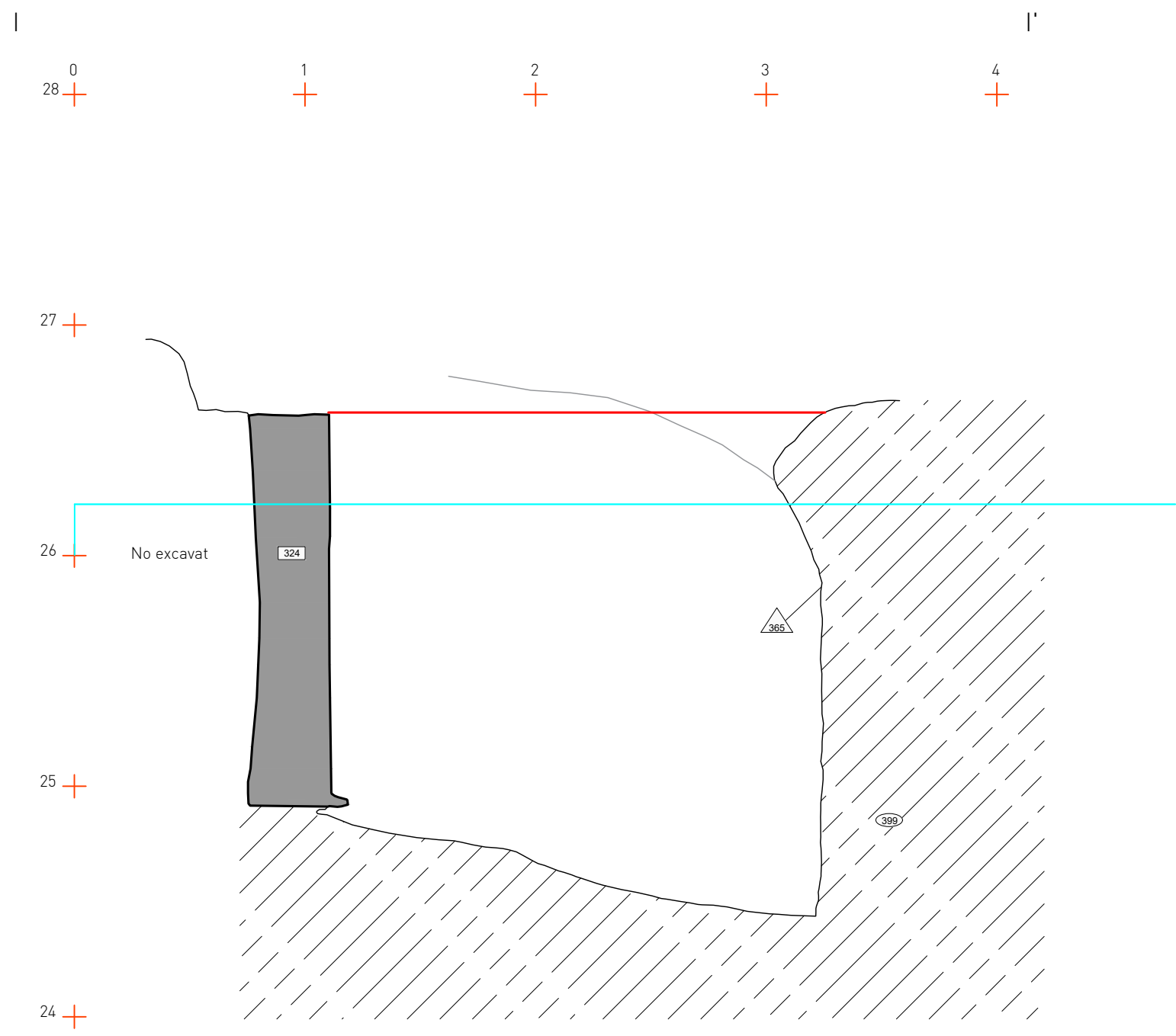
BASE TOPOGRÀFICA
 ICGC 1:5000 Sistema de referència ETRS89

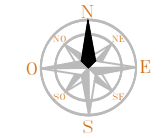
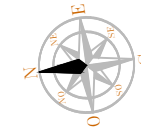
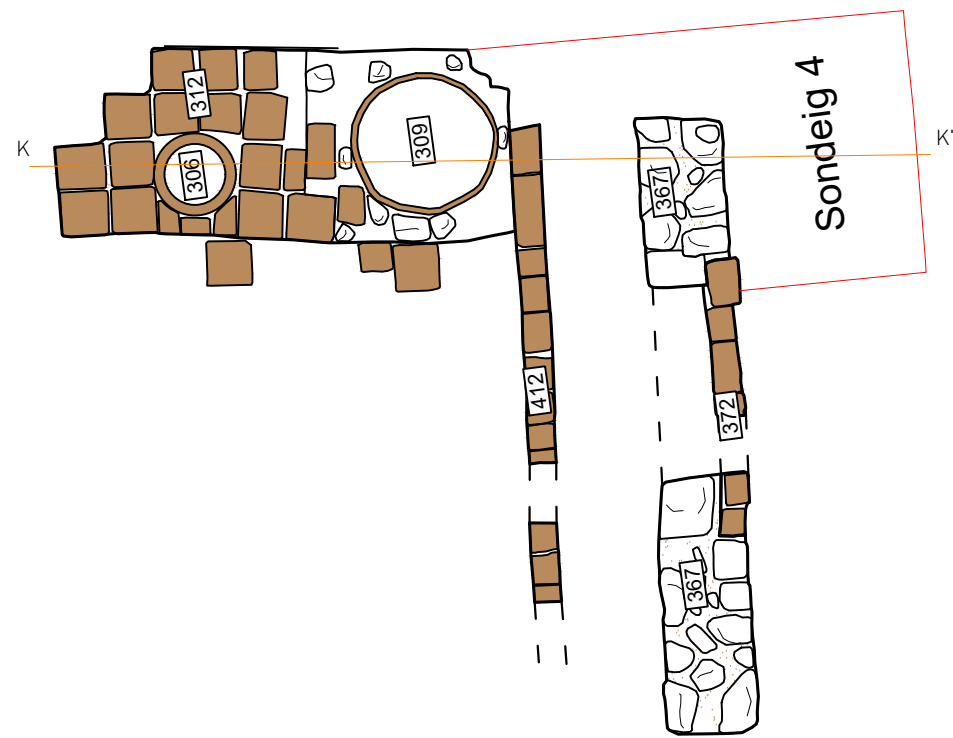


NÚM 18	CLIENT 080 GESTIÓ
------------------	-----------------------------



S.E.





UBICACIÓ



LLEGENDA

- Rajols (maons, teules)
- Morter de calç
- Estructures en secció
- Paviments en secció
- Límit afectació obra
- Substrat geològic
- Cota inicial de la intervenció

INTERVENCIÓ

Memòria de la intervenció al carrer de Pons i Gallarza, 32, carrer de Fraga, 2 - 8. (Barcelona, Barcelonès)

TÍTOL

Secció K-K'

DIRECCIÓ

Òscar Varas Ranz

PLANIMETRIA

Markary García Álvarez

NÚM. EXPEDIENT

470 K121 N 540-2017/1-19779 470 K121 NB-2017/5-20113
 470 K121 N 540-2017/2-19922 470 K121 NB-2017/6-20141
 470 K121 NB-2017/3-19927 470 K121 NB-2017/7-20241
 470 K121 NB-2017/4-20023

CODI

008/17

DATA

Gener - Maig 2017

BASE TOPOGRÀFICA

ICGC 1:5000 Sistema de referència ETRS89

ESCALA

1:25

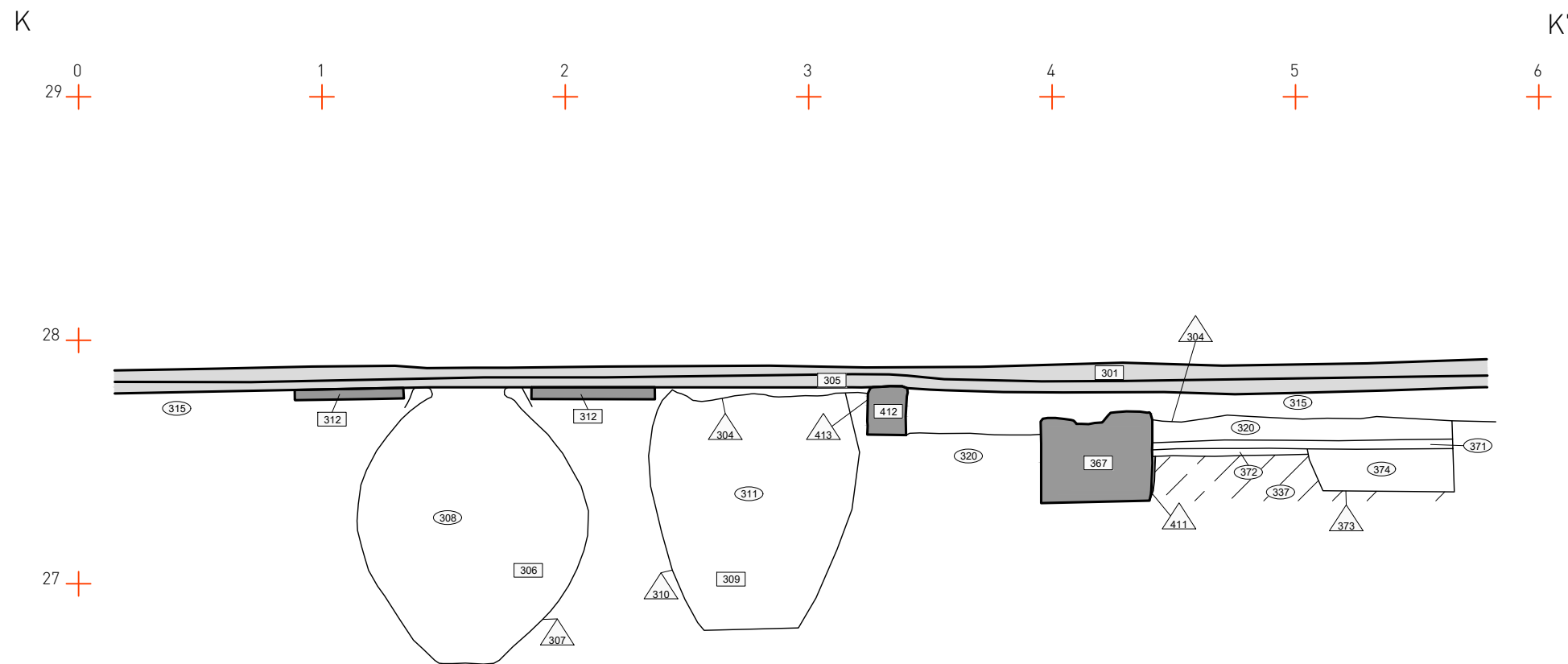


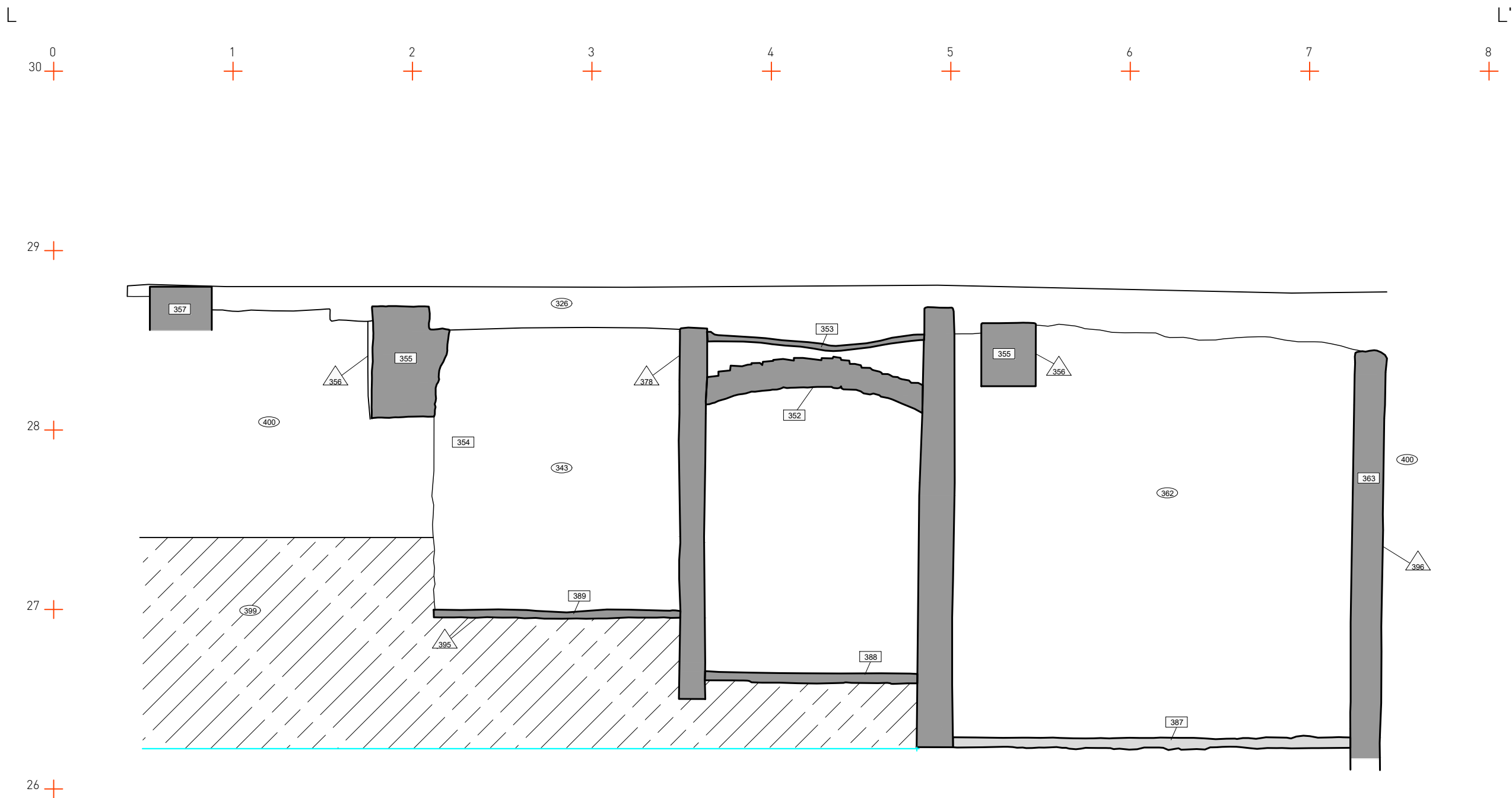
NÚM

20

CLIENT

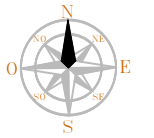
080 GESTIÓ





ABANS

SERVEIS CULTURALS



UBICACIÓ



LLEENDA

- Rajols (maons, teules)
- Morter de calç
- Estructures en secció
- Paviments en secció
- Límit afectació obra
- Substrat geològic
- Cota inicial de la intervenció

INTERVENCIÓ

Memòria de la intervenció al carrer de Pons i Gallarza, 32, carrer de Fraga, 2 - 8. Barcelona, Barcelonès

TÍTOL

Secció L-L'

DIRECCIÓ

Òscar Varas Ranz

PLANIMETRIA

Markary García Álvarez

NÚM. EXPEDIENT

470 K121 N 540-2017/1-19779	470 K121 NB-2017/5-20113	CODI 008/17
470 K121 N 540-2017/2-19922	470 K121 NB-2017/6-20141	
470 K121 NB-2017/3-19927	470 K121 NB-2017/7-20241	
470 K121 NB-2017/4-20023		

DATA

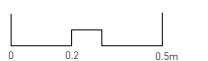
Gener - Maig 2017

BASE TOPOGRÀFICA

ICGC 1:5000 Sistema de referència ETRS89

ESCALA

1:25

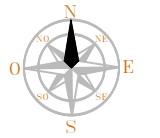
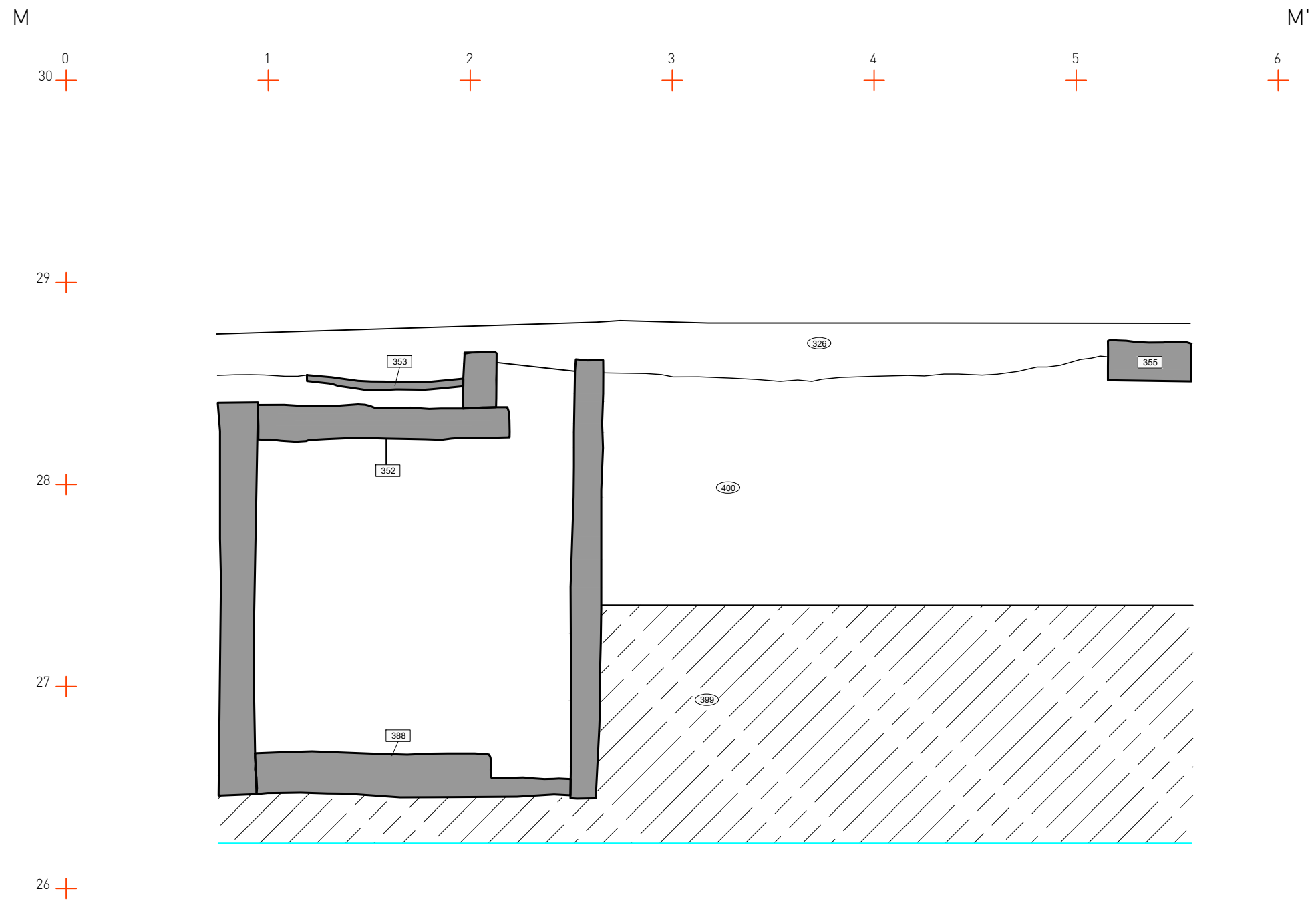
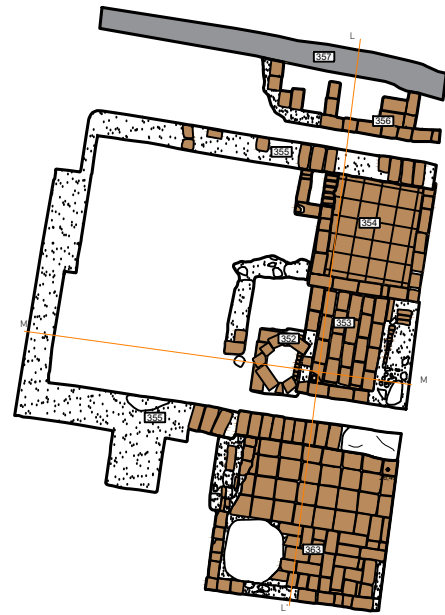


NÚM

21

CLIENT

080 GESTIÓ



UBICACIÓ



LLEENDA

- Rajols (maons, teules)
- Morter de calç
- Estructures en secció
- Paviments en secció
- Límit afectació obra
- Substrat geològic
- Cota inicial de la intervenció

INTERVENCIÓ

Memòria de la intervenció al carrer de Pons i Gallarza, 32, carrer de Fraga, 2 - 8. (Barcelona, Barcelonès)

TÍTOL

Secció M-M'

DIRECCIÓ

Òscar Varas Ranz

PLANIMETRIA

Markary García Álvarez

NÚM. EXPEDIENT

470 K121 N 540-2017/1-19779 470 K121 NB-2017/5-20113
470 K121 N 540-2017/2-19922 470 K121 NB-2017/6-20141
470 K121 NB-2017/3-19927 470 K121 NB-2017/7-20241
470 K121 NB-2017/4-20023

CODI

008/17

DATA

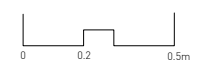
Gener - Maig 2017

BASE TOPOGRÀFICA

ICGC 1:5000 Sistema de referència ETRS89

ESCALA

1:25


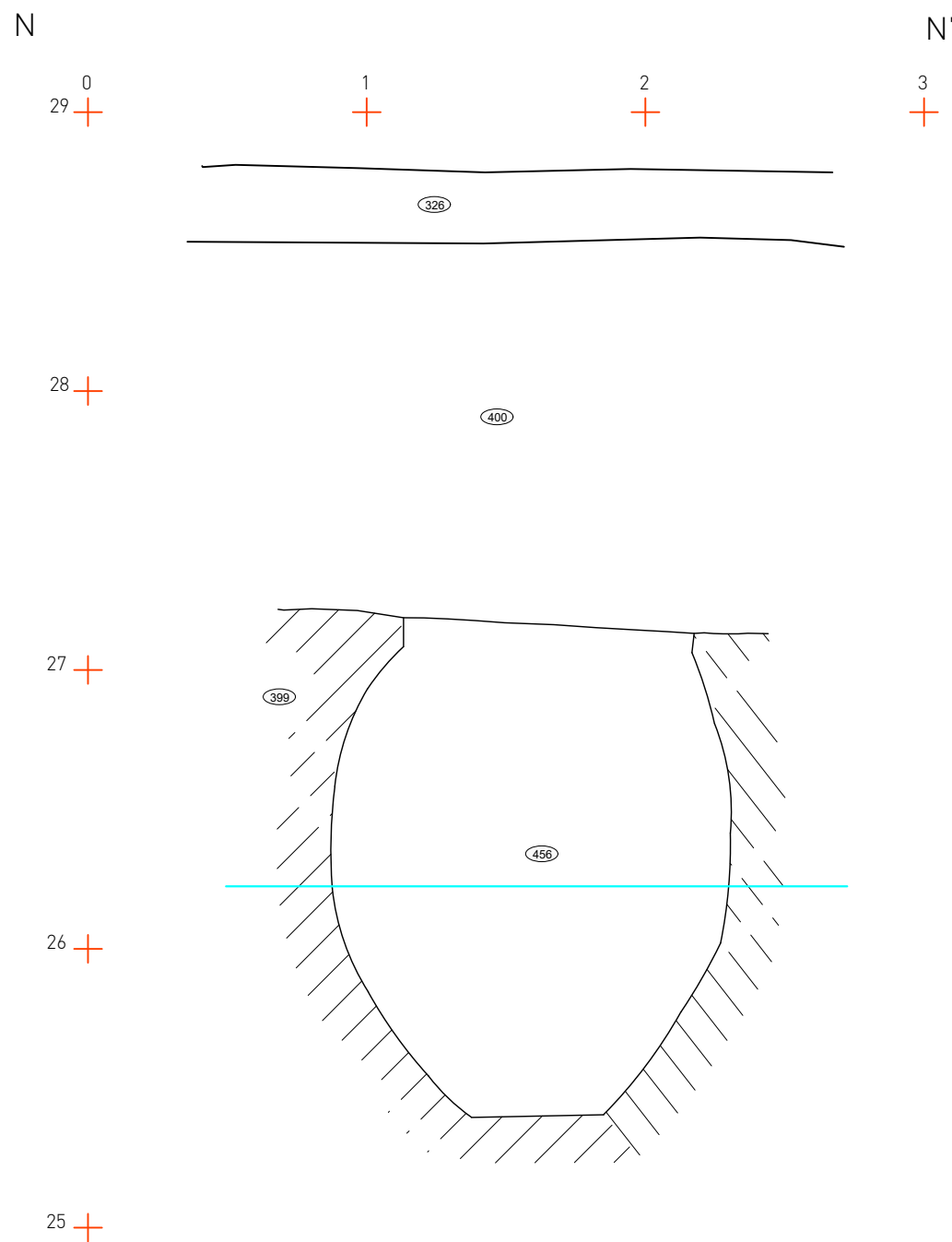
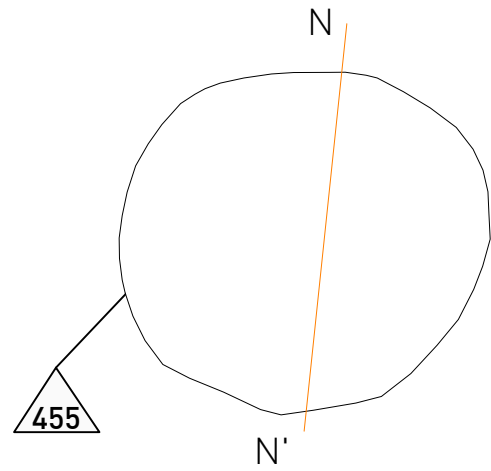


NÚM

22

CLIENT

080 GESTIÓ



UBICACIÓ



LLEGENDA

- Rajols (maons, teules)
- Morter de calç
- Estructures en secció
- Paviments en secció
- Límit afectació obra
- Substrat geològic
- Cota inicial de la intervenció

INTERVENCIÓ
Memòria de la intervenció al carrer de Pons i Gallarza, 32, carrer de Fraga, 2 - 8. (Barcelona, Barcelonès)

TÍTOL
Secció N-N'

DIRECCIÓ
Òscar Varas Ranz

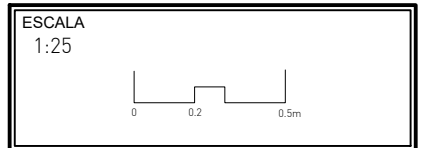
PLANIMETRIA
Markary García Álvarez

NÚM. EXPEDIENT	CODI
470 K121 N 540-2017/1-19779	470 K121 NB-2017/5-20113
470 K121 N 540-2017/2-19922	470 K121 NB-2017/6-20141
470 K121 NB-2017/3-19927	470 K121 NB-2017/7-20241
470 K121 NB-2017/4-20023	

008/17


DATA
Gener - Maig 2017

BASE TOPOGRÀFICA
ICGC 1:5000 Sistema de referència ETRS89



NÚM
23

CLIENT
080 GESTIÓ



UBICACIÓ



LLEENDA

- Rajols (maons, teules)
- Morter de calç
- Estructures en secció
- Paviments en secció
- Límit afectació obra
- Substrat geològic
- Cota inicial de la intervenció

INTERVENCIÓ

Memòria de la intervenció al carrer de Pons i Gallarza, 32, carrer de Fraga, 2 - 8. (Barcelona, Barcelonès)

TÍTOL

Seccions Ñ-Ñ' i O-O'

DIRECCIÓ

Òscar Varas Ranz

PLANIMETRIA

Markary García Álvarez

NÚM. EXPEDIENT

470 K121 N 540-2017/1-19779	470 K121 NB-2017/5-20113	CODI 008/17
470 K121 N 540-2017/2-19922	470 K121 NB-2017/6-20141	
470 K121 NB-2017/3-19927	470 K121 NB-2017/7-20241	
470 K121 NB-2017/4-20023		

DATA

Gener - Maig 2017

BASE TOPOGRÀFICA

ICGC 1:5000 Sistema de referència ETRS89

ESCALA

1:25

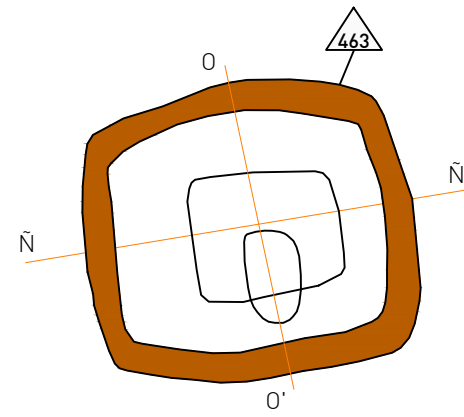


NÚM

24

CLIENT

080 GESTIÓ

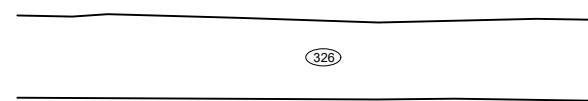


S.E.

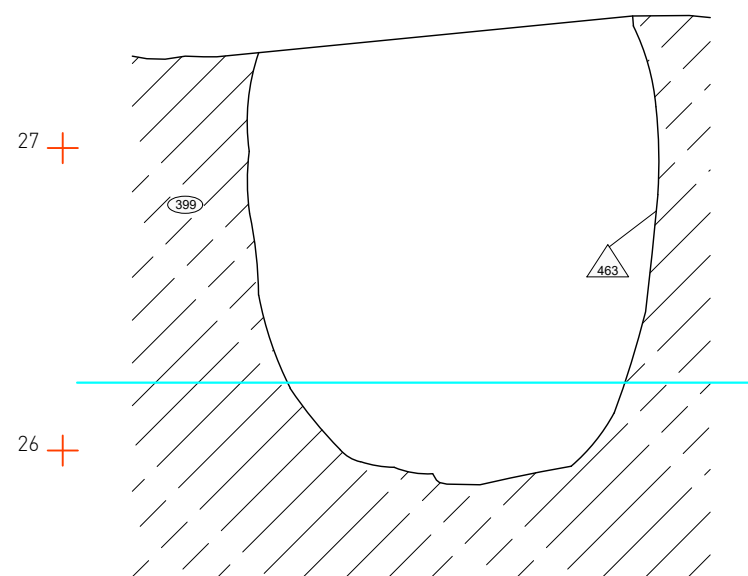
S.E.

Ñ Ñ'

29 + 0 + 1 + 2 + 3 +



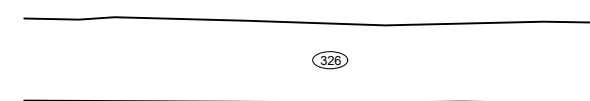
28 + 400



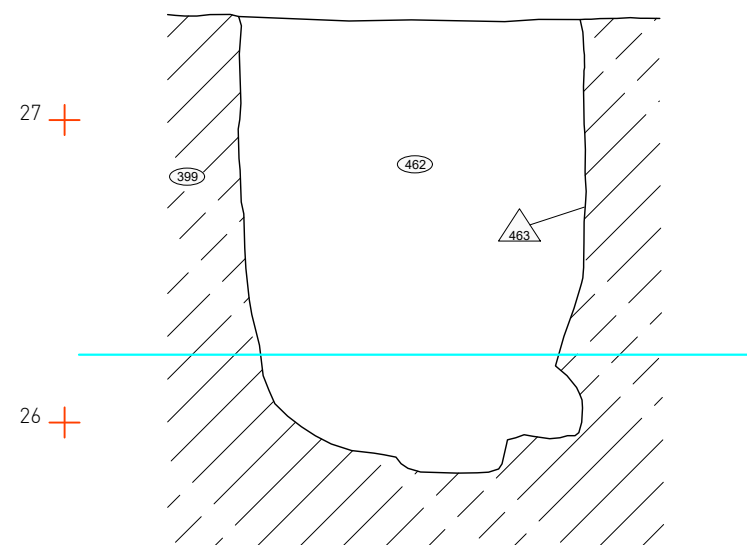
25 +

O O'


29 + 0 + 1 + 2 + 3 +



28 + 400



25 +



UBICACIÓ



LLEENDA

- Rajols (maons, teules)
- Morter de calç
- Estructures en secció
- Paviments en secció
- Límit afectació obra
- Substrat geològic
- Cota inicial de la intervenció

INTERVENCIÓ
 Memòria de la intervenció al carrer de Pons i Gallarza, 32, carrer de Fraga, 2 - 8.
 (Barcelona, Barcelonès)

TÍTOL
 Secció P-P'

DIRECCIÓ
 Òscar Varas Ranz

PLANIMETRIA
 Markary García Álvarez

NÚM. EXPEDIENT		CODI
470 K121 N 540-2017/1-19779	470 K121 NB-2017/5-20113	008/17
470 K121 N 540-2017/2-19922	470 K121 NB-2017/6-20141	
470 K121 NB-2017/3-19927	470 K121 NB-2017/7-20241	
470 K121 NB-2017/4-20023		

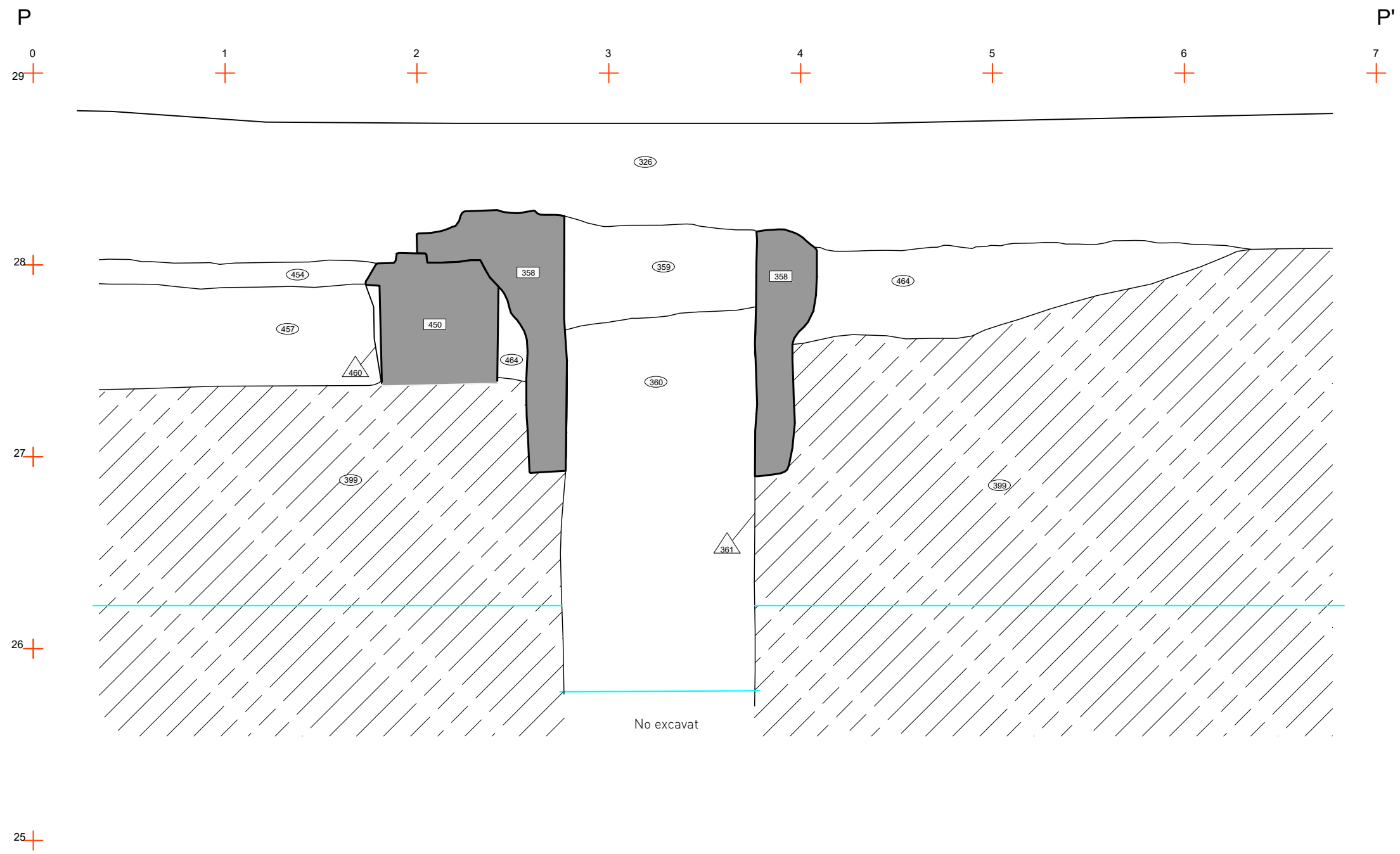
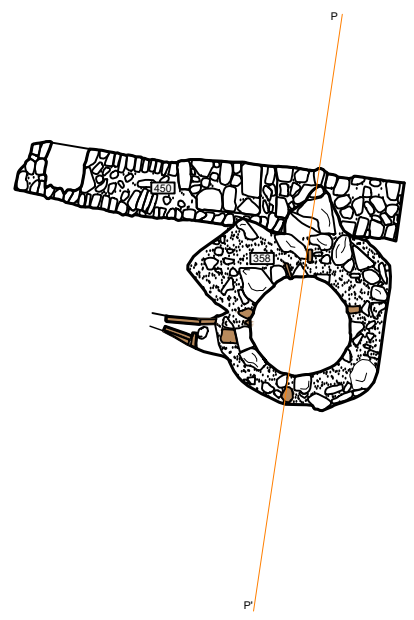
DATA
 Gener - Maig 2017

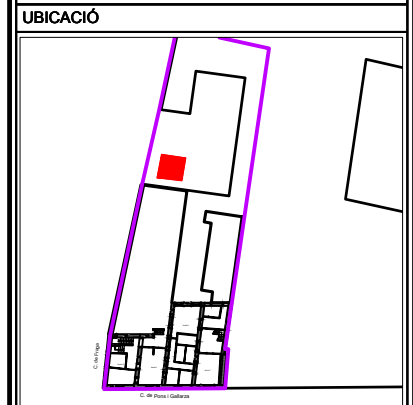
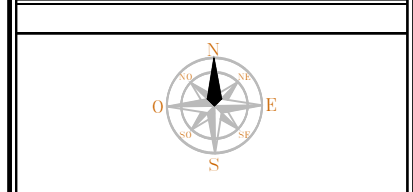
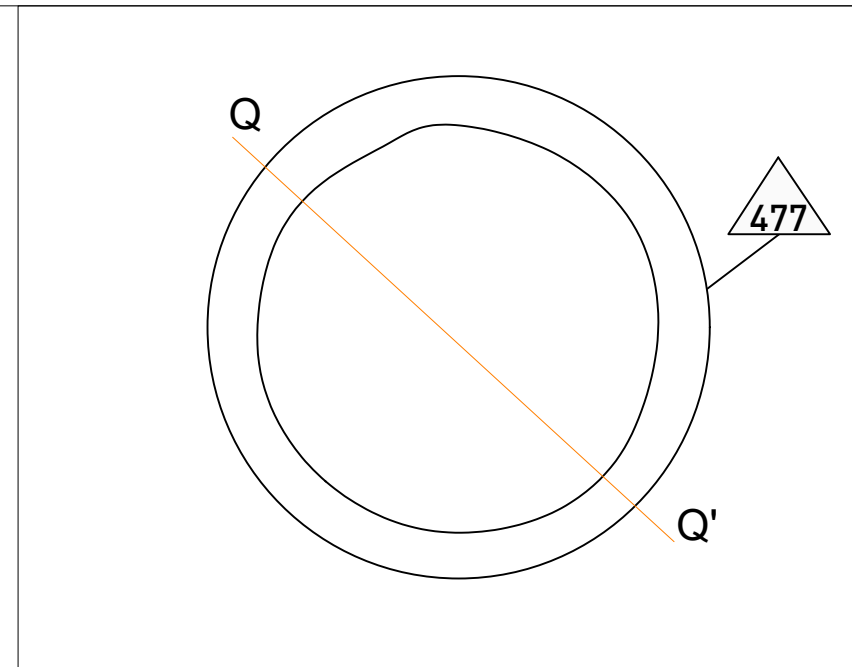
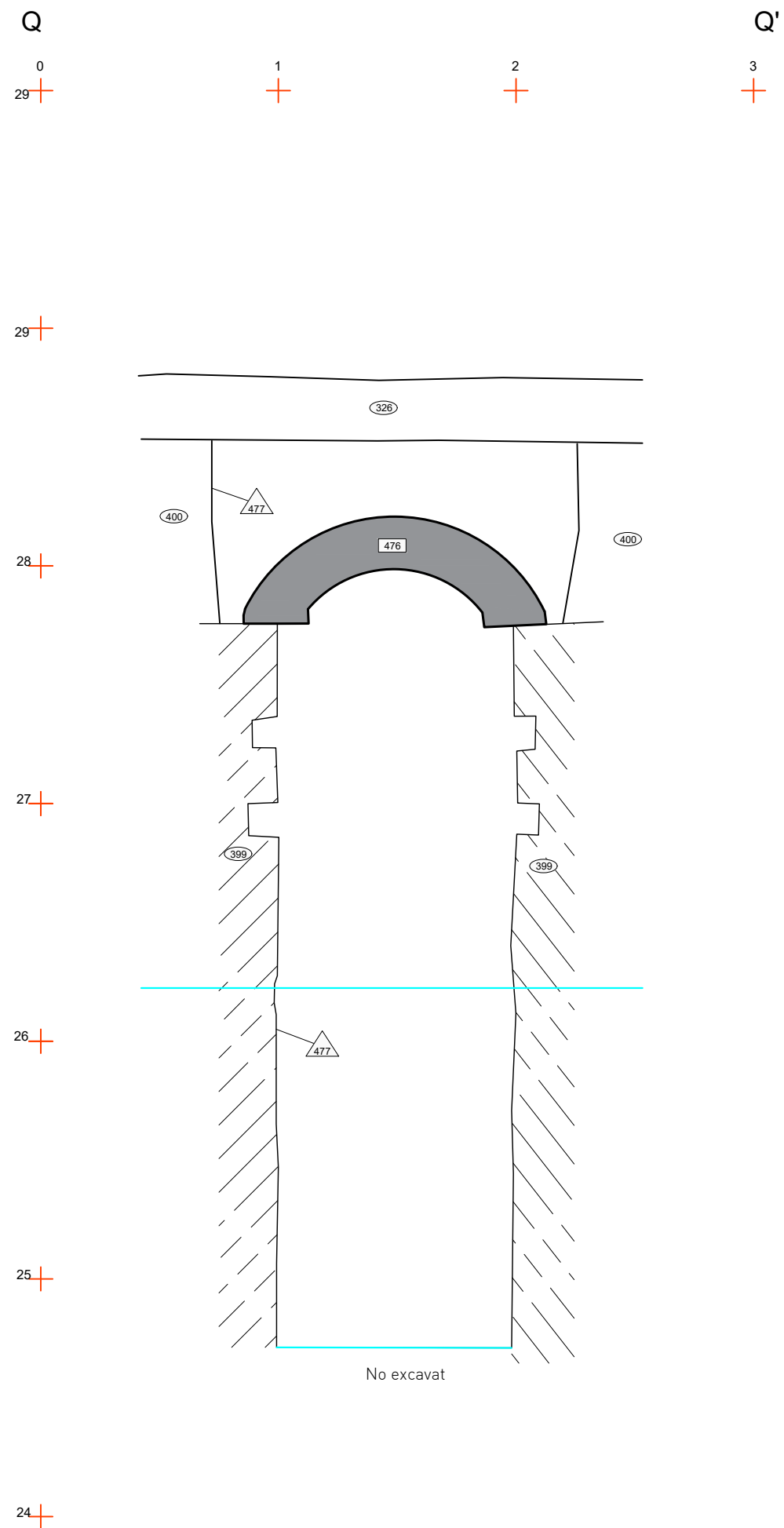
BASE TOPOGRÀFICA
 ICGC 1:5000 Sistema de referència ETRS89

ESCALA
 1:25

NÚM
 25

CLIENT
 080 GESTIÓ





- LLEGENDA**
- Rajols (maons, teules)
 - Morter de calç
 - Estructures en secció
 - Paviments en secció
 - Límit afectació obra
 - Substrat geològic
 - Cota inicial de la intervenció

INTERVENCIÓ
Memòria de la intervenció al carrer de Pons i Gallarza, 32, carrer de Fraga, 2 - 8. (Barcelona, Barcelonès)

TÍTOL
Secció Q-Q'

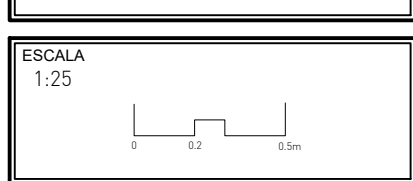
DIRECCIÓ
Òscar Varas Ranz

PLANIMETRIA
Markary García Álvarez

NÚM. EXPEDIENT		CODI
470 K121 N 540-2017/1-19779	470 K121 NB-2017/5-20113	008/17
470 K121 N 540-2017/2-19922	470 K121 NB-2017/6-20141	
470 K121 NB-2017/3-19927	470 K121 NB-2017/7-20241	
470 K121 NB-2017/4-20023		

DATA
Gener - Maig 2017

BASE TOPOGRÀFICA
ICGC 1:5000 Sistema de referència ETRS89

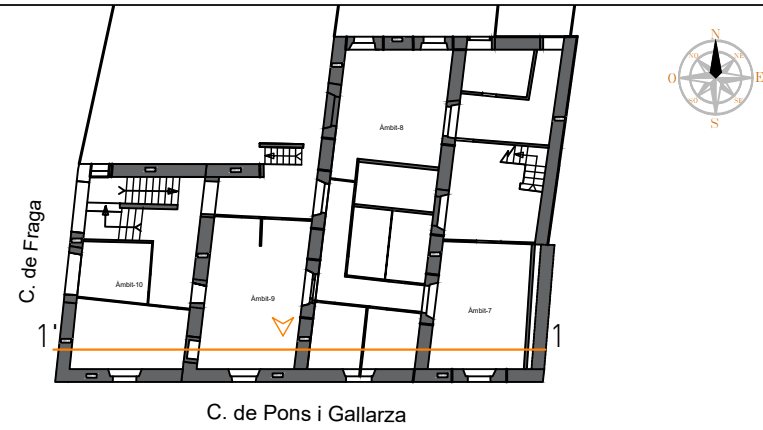


NÚM 26	CLIENT 080 GESTIÓ
------------------	-----------------------------

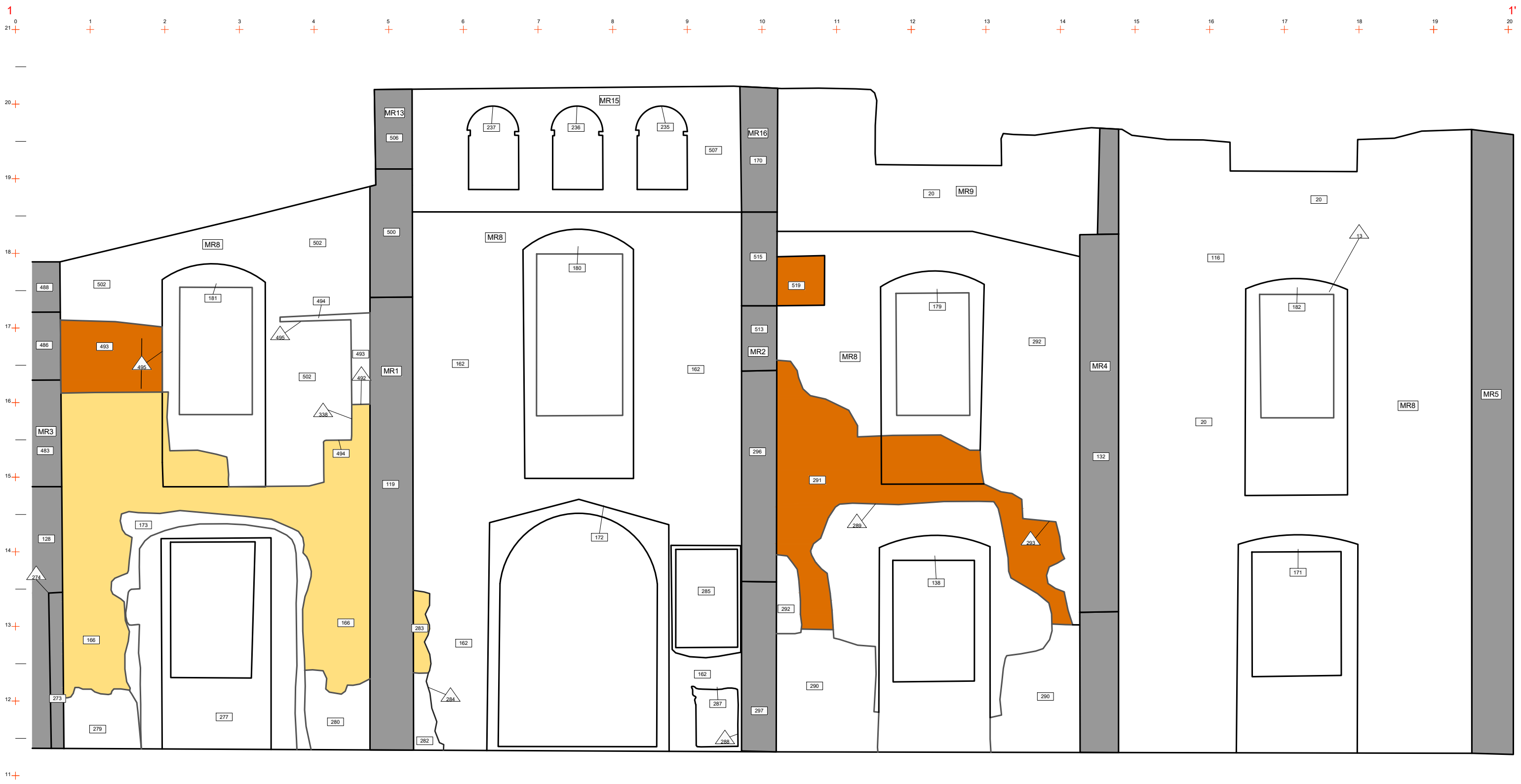


INTERVENCIÓ
Carrer de Pons i Gallarza, 32, carrer de Fraga, 2 - 8. Ca l'Estruch (Sant Andreu-Barcelona)

LLEGGENDA
Estructura en secció

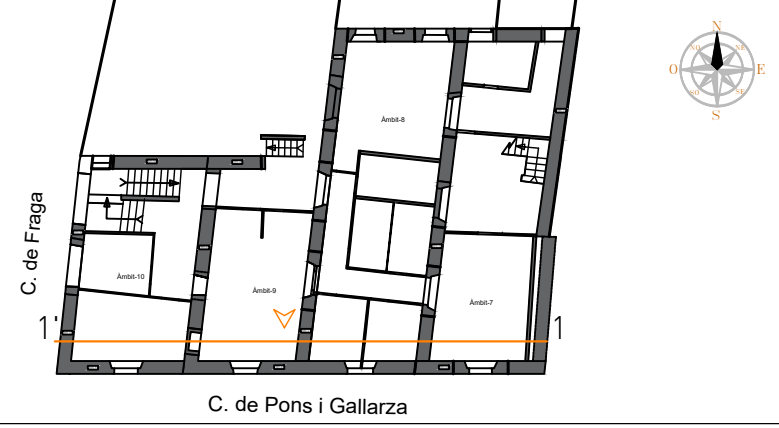


TÍTOL Alçat fotogramètric 1-1' . MR8, MR9 i MR15	DIRECTOR Òscar Varas Ranz	PLANIMETRIA Markary García Álvarez Òscar Varas Ranz	DATA Gener - Maig 2017	NÚM. EXPEDIENT 470 K121 N 540-2017/1-19779 470 K121 N 540-2017/2-19922 470 K121 NB-2017/3-19927 470 K121 NB-2017/4-20023 470 K121 NB-2017/5-20113 470 K121 NB-2017/6-20141 470 K121 NB-2017/7-20241
BASE TOPOGRÀFICA ICGC 1:5000 Sistema de referència ETRS89	ESCALA 1:50 	CLIENT 080 GESTIÓ	NÚM 27	



INTERVENCIÓ
 Carrer de Pons i Gallarza, 32, carrer de Fraga, 2 - 8. Ca l'Estruch (Sant Andreu-Barcelona)

- LLEGGENDA**
- Estructura en secció
 - Tàpia valenciana
 - Tàpia ordinària



TÍTOL
 Alçat estratigràfic 1-1'. MR8, MR9 i MR15

BASE TOPOGRÀFICA
 ICGC 1:5000 Sistema de referència ETRS89

DIRECTOR
 Òscar Varas Ranz

ESCALA
 1:50

PLANIMETRIA
 Markary García Álvarez
 Òscar Varas Ranz

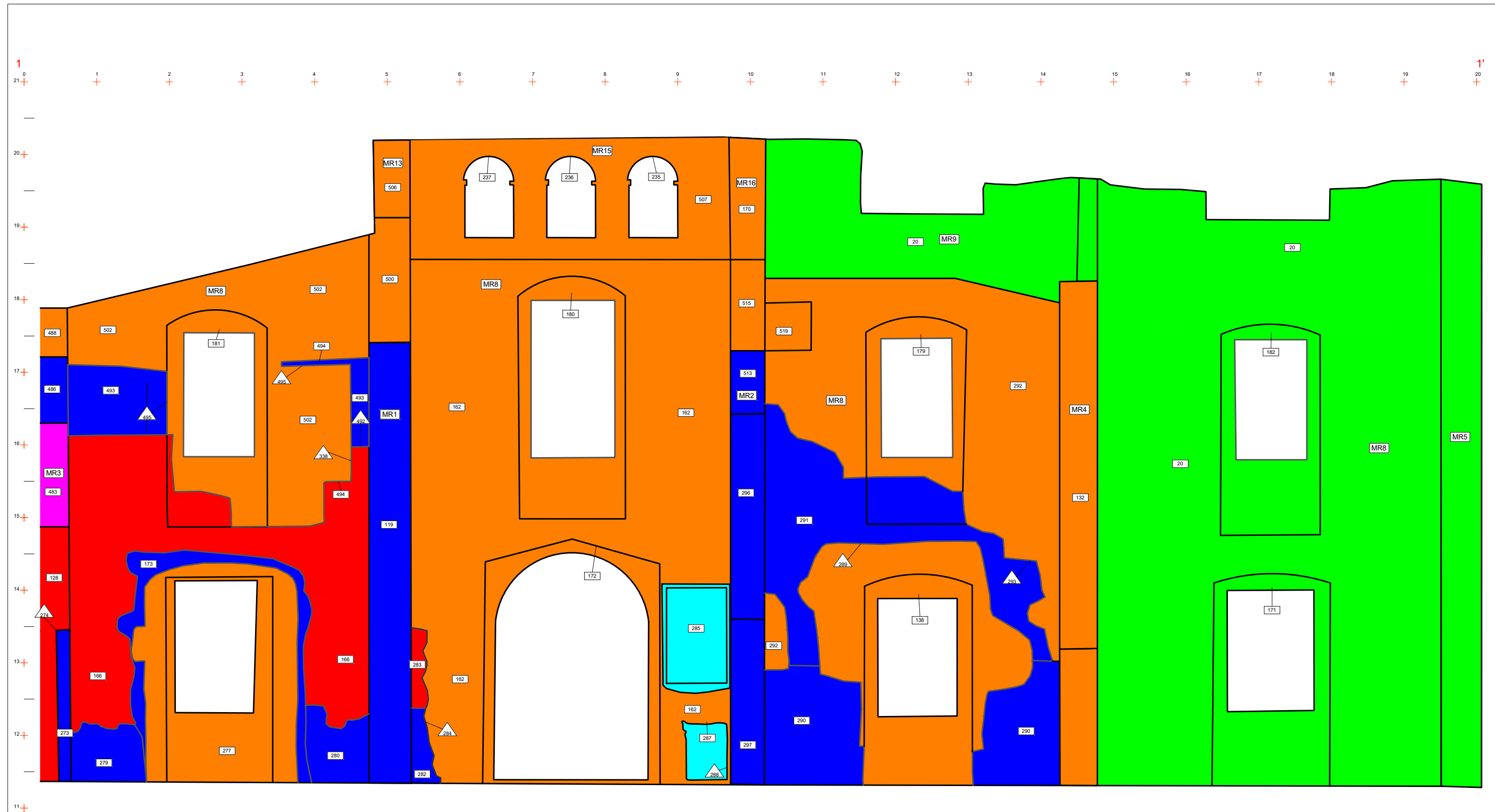
CLIENT
 080 GESTIÓ

DATA
 Gener - Maig 2017

NÚM
 28

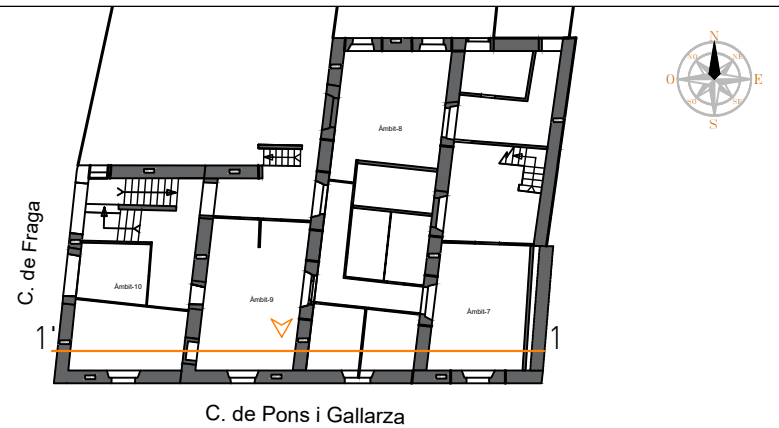
NÚM. EXPEDIENT

- 470 K121 N 540-2017/1-19779
- 470 K121 N 540-2017/2-19922
- 470 K121 NB-2017/3-19927
- 470 K121 NB-2017/4-20023
- 470 K121 NB-2017/5-20113
- 470 K121 NB-2017/6-20141
- 470 K121 NB-2017/7-20241




INTERVENCIÓ
Carrer de Pons i Gallarza, 32, carrer de Fraga, 2 - 8. Ca l'Estruch (Sant Andreu-Barcelona)

- LLEGENDA**
- Fase 1
 - Fase 1.1
 - Fase 2
 - Fase 3
 - Fase 4
 - Fase 5

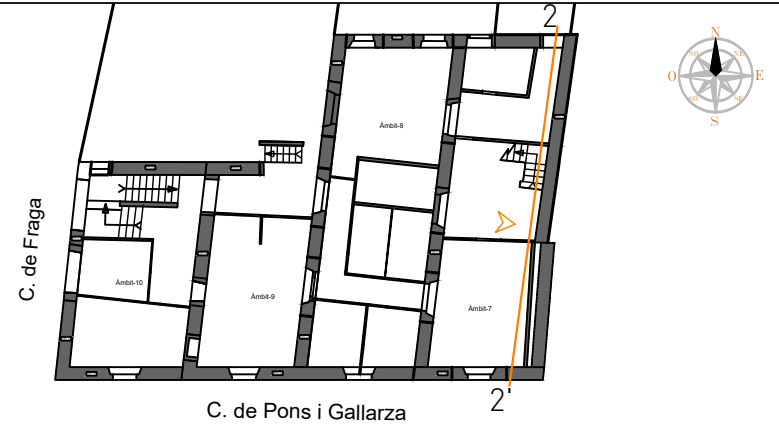


TÍTOL Alçat cronològic 1-1'. MR8, MR9 i MR15	DIRECTOR Òscar Varas Ranz	PLANIMETRIA Markary García Álvarez Òscar Varas Ranz	DATA Gener - Maig 2017	NÚM. EXPEDIENT 470 K121 N 540-2017/1-19779 470 K121 N 540-2017/2-19922 470 K121 NB-2017/3-19927 470 K121 NB-2017/4-20023 470 K121 NB-2017/5-20113 470 K121 NB-2017/6-20141 470 K121 NB-2017/7-20241
BASE TOPOGRÀFICA ICGC 1:5000 Sistema de referència ETRS89	ESCALA 1:50 	CLIENT 080 GESTIÓ	NÚM 29	



INTERVENCIÓ
Carrer de Pons i Gallarza, 32, carrer de Fraga, 2 - 8. Ca l'Estruch (Sant Andreu-Barcelona)

LLEGENDA
 Estructura en secció



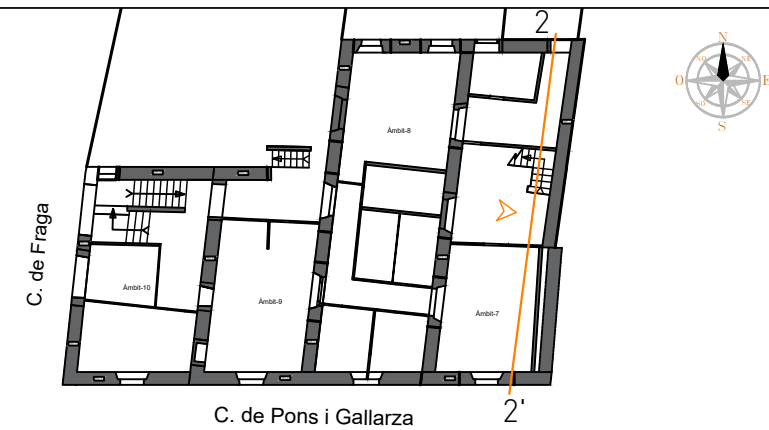
TÍTOL Alçat fotogramètric 2-2'. MR3	DIRECTOR Òscar Varas Ranz	PLANIMETRIA Markary García Álvarez Òscar Varas Ranz	DATA Gener - Maig 2017	NÚM. EXPEDIENT 470 K121 N 540-2017/1-19779 470 K121 N 540-2017/2-19922 470 K121 NB-2017/3-19927 470 K121 NB-2017/4-20023 470 K121 NB-2017/5-20113 470 K121 NB-2017/6-20141 470 K121 NB-2017/7-20241
BASE TOPOGRÀFICA ICGC 1:5000 Sistema de referència ETRS89	ESCALA 1:50 	CLIENT 080 GESTIÓ	NÚM 30	



INTERVENCIÓ
Carrer de Pons i Gallarza, 32, carrer de Fraga, 2 - 8. Ca l'Estruch (Sant Andreu-Barcelona)

LLEGGENDA

- Estructura en secció
- Tàpia valenciana
- Tàpia ordinària
- Tàpia crostada



TÍTOL
Alçat estratigràfic 2-2' . MR3

DIRECTOR
Òscar Varas Ranz

PLANIMETRIA
Markary García Álvarez
Òscar Varas Ranz

DATA
Gener - Maig 2017

NÚM. EXPEDIENT
470 K121 N 540-2017/1-19779
470 K121 N 540-2017/2-19922
470 K121 NB-2017/3-19927
470 K121 NB-2017/4-20023
470 K121 NB-2017/5-20113
470 K121 NB-2017/6-20141
470 K121 NB-2017/7-20241

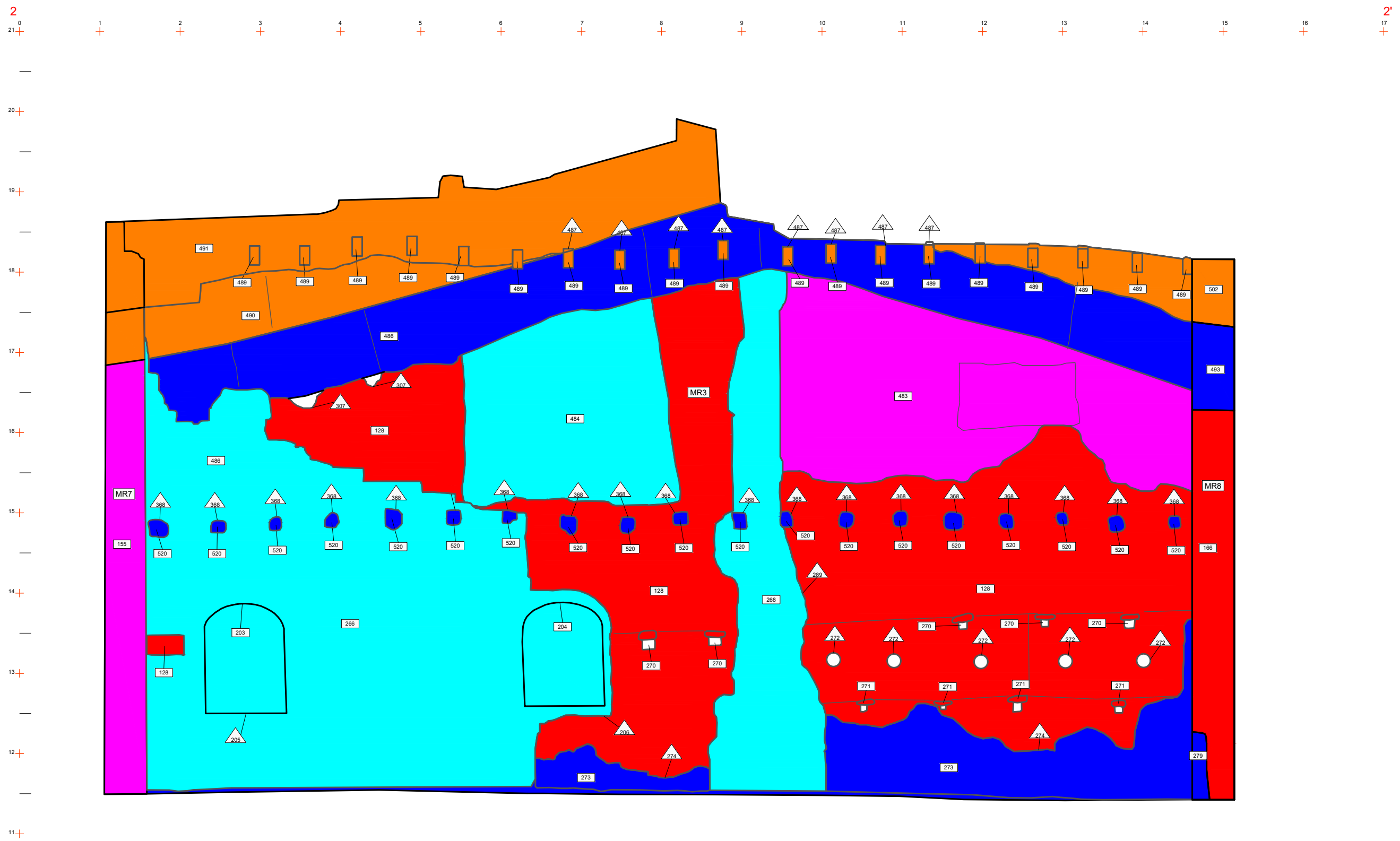
BASE TOPOGRÀFICA
ICGC 1:5000 Sistema de referència ETRS89

ESCALA
1:50

CLIENT
080 GESTIÓ

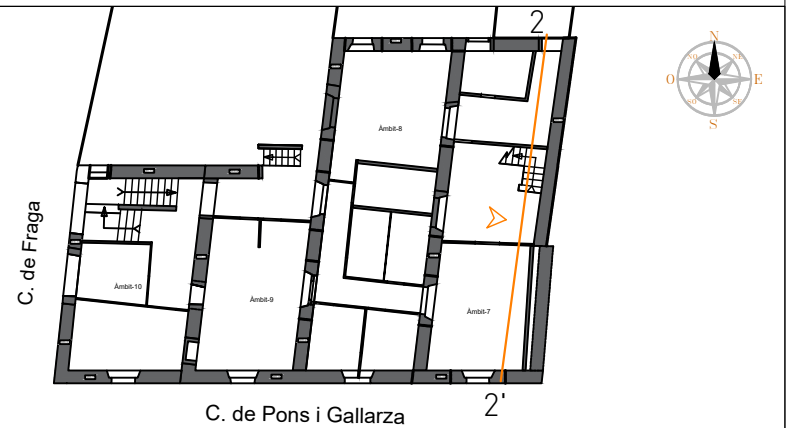
NÚM
31

C. de Pons i Gallarza



INTERVENCIÓ
 Carrer de Pons i Gallarza, 32, carrer de Fraga, 2 - 8. Ca l'Estruch (Sant Andreu-Barcelona)

- LLEGGENDA**
- Fase 1
 - Fase 1.1
 - Fase 2
 - Fase 3
 - Fase 4
 - Fase 5



TÍTOL
 Alçat cronològic 2-2' . MR3

BASE TOPOGRÀFICA
 ICGC 1:5000 Sistema de referència ETRS89

DIRECTOR
 Òscar Varas Ranz

ESCALA
 1:50

PLANIMETRIA
 Markary García Álvarez
 Òscar Varas Ranz

CLIENT
 080 GESTIÓ

DATA
 Gener - Maig 2017

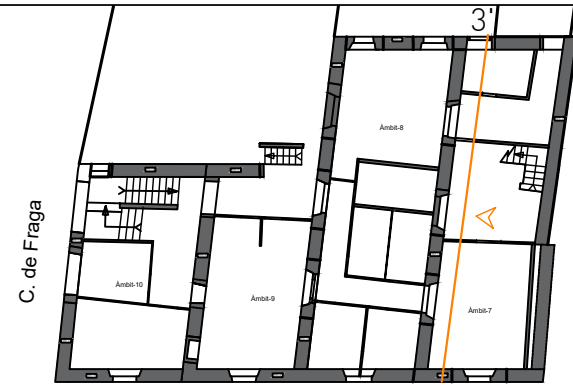
NÚM
 32

NÚM. EXPEDIENT
 470 K121 N 540-2017/1-19779
 470 K121 N 540-2017/2-19922
 470 K121 NB-2017/3-19927
 470 K121 NB-2017/4-20023
 470 K121 NB-2017/5-20113
 470 K121 NB-2017/6-20141
 470 K121 NB-2017/7-20241



INTERVENCIÓ
Carrer de Pons i Gallarza, 32, carrer de Fraga, 2 - 8. Ca l'Estruch (Sant Andreu-Barcelona)

LLEGGENDA
Estructura en secció



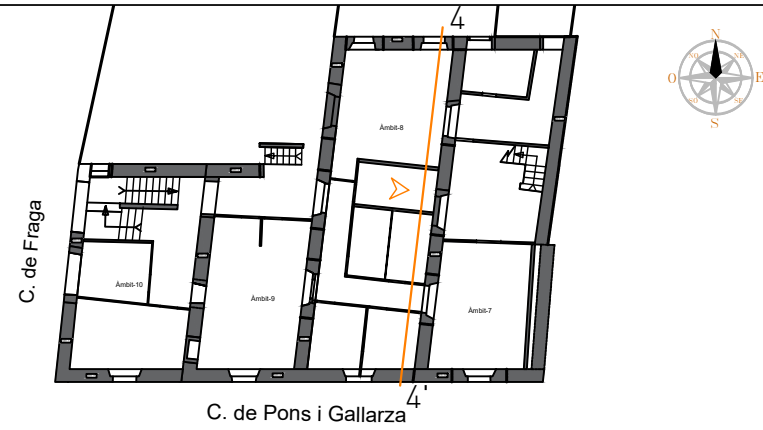
TÍTOL Alçat fotogramètric 3-3'. MR1 i MR13. Alçat Est.	DIRECTOR Òscar Varas Ranz	PLANIMETRIA Markary García Álvarez Òscar Varas Ranz	DATA Gener - Maig 2017	NÚM. EXPEDIENT 470 K121 N 540-2017/1-19779 470 K121 N 540-2017/2-19922 470 K121 NB-2017/3-19927 470 K121 NB-2017/4-20023 470 K121 NB-2017/5-20113 470 K121 NB-2017/6-20141 470 K121 NB-2017/7-20241
BASE TOPOGRÀFICA ICGC 1:5000 Sistema de referència ETRS89	ESCALA 1:50 	CLIENT 080 GESTIÓ	NÚM 33	

C. de Pons i Gallarza 3

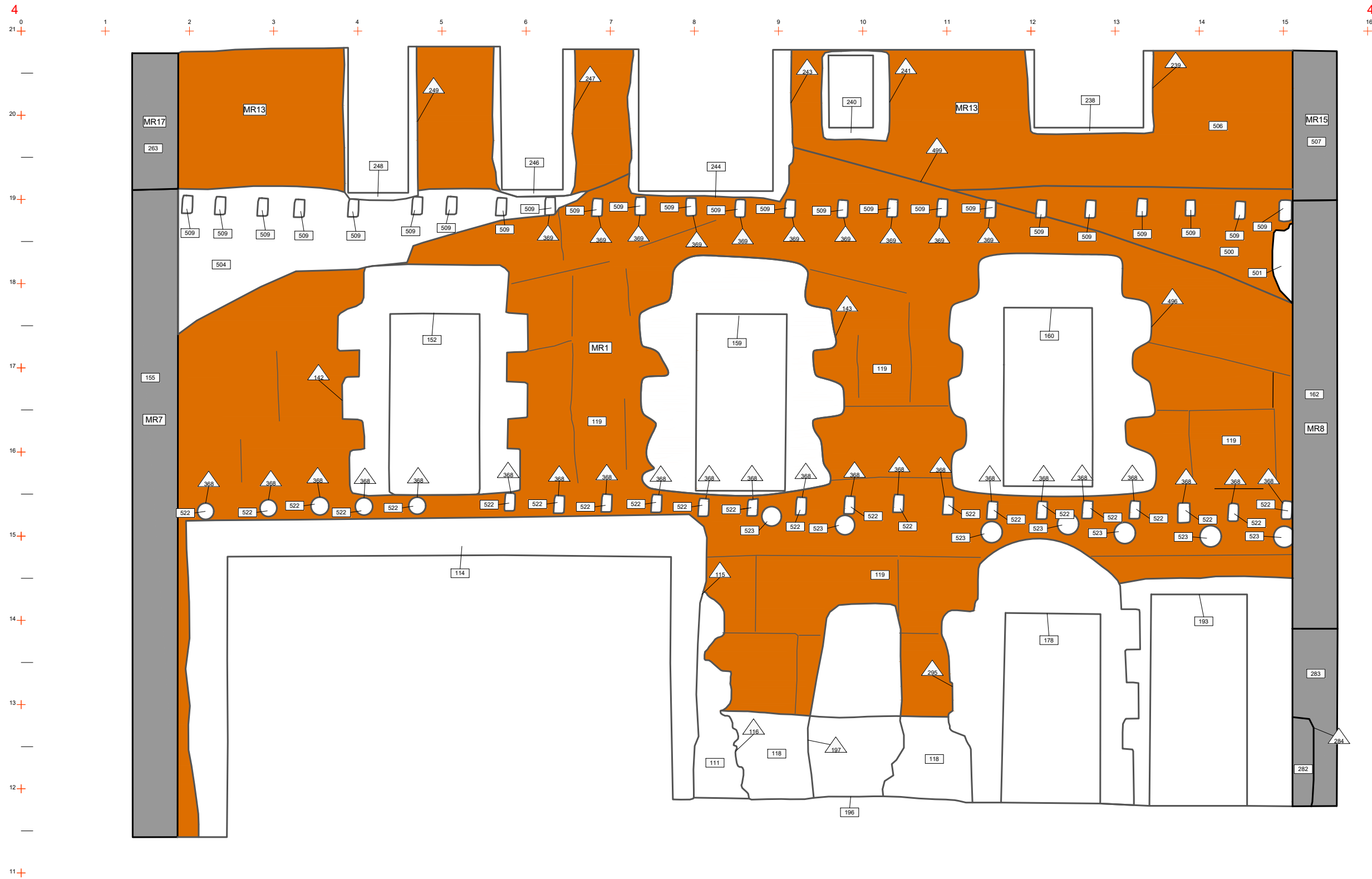


INTERVENCIÓ
Carrer de Pons i Gallarza, 32, carrer de Fraga, 2 - 8. Ca l'Estruch (Sant Andreu-Barcelona)

LLEGGENDA
 Estructura en secció

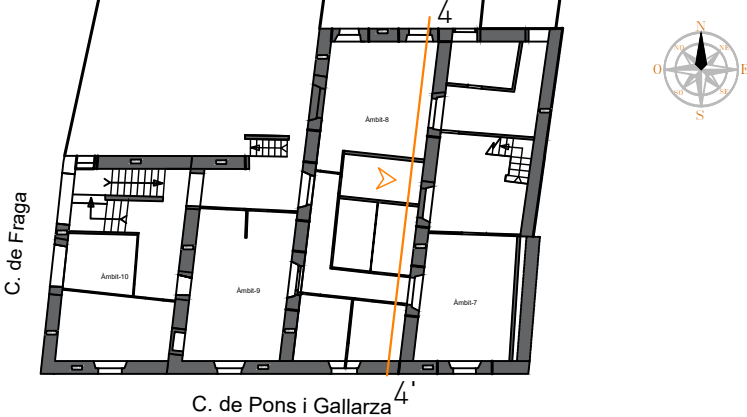


TÍTOL Alçat fotogramètric 4-4'. MR1 i MR13. Alçat Oest.	DIRECTOR Òscar Varas Ranz	PLANIMETRIA Markary García Álvarez Òscar Varas Ranz	DATA Gener - Maig 2017	NÚM. EXPEDIENT 470 K121 N 540-2017/1-19779 470 K121 N 540-2017/2-19922 470 K121 NB-2017/3-19927 470 K121 NB-2017/4-20023 470 K121 NB-2017/5-20113 470 K121 NB-2017/6-20141 470 K121 NB-2017/7-20241
BASE TOPOGRÀFICA ICGC 1:5000 Sistema de referència ETRS89	ESCALA 1:50 	CLIENT 080 GESTIÓ	NÚM 36	



INTERVENCIÓ
Carrer de Pons i Gallarza, 32, carrer de Fraga, 2 - 8. Ca l'Estruch (Sant Andreu-Barcelona)

LLEGGENDA
 ■ Estructura en secció
 ■ Tàpia valenciana



TÍTOL
Alçat estratigràfic 4-4'. MR1 i MR13. Alçat Oest.

BASE TOPOGRÀFICA
ICGC 1:5000 Sistema de referència ETRS89

DIRECTOR
Òscar Varas Ranz

ESCALA
1:50
0 0.2 0.5 1m

PLANIMETRIA
Markary García Álvarez
Òscar Varas Ranz

CLIENT
080 GESTIÓ

DATA
Gener - Maig 2017

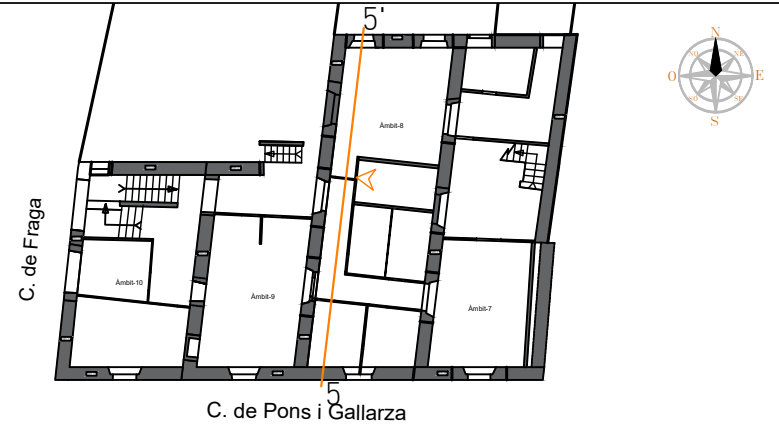
NÚM
37

NÚM. EXPEDIENT
 470 K121 N 540-2017/1-19779
 470 K121 N 540-2017/2-19922
 470 K121 NB-2017/3-19927
 470 K121 NB-2017/4-20023
 470 K121 NB-2017/5-20113
 470 K121 NB-2017/6-20141
 470 K121 NB-2017/7-20241



INTERVENCIÓ
Carrer de Pons i Gallarza, 32, carrer de Fraga, 2 - 8. Ca l'Estruch (Sant Andreu-Barcelona)

LLEGGENDA
 Estructura en secció

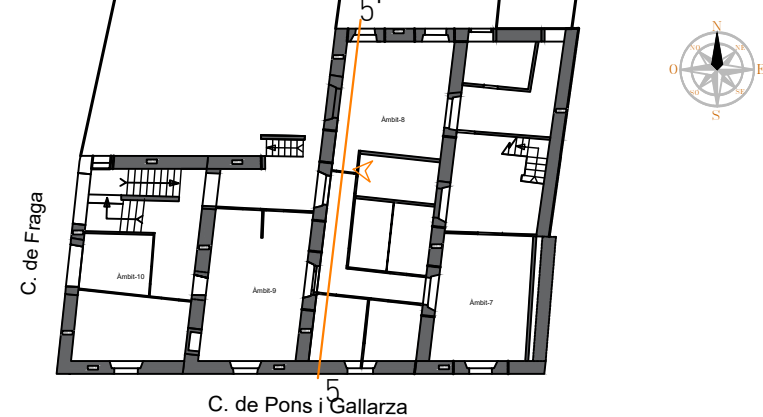


TÍTOL Alçat fotogramètric 5-5'. MR2 i MR16. Alçat est.	DIRECTOR Òscar Varas Ranz	PLANIMETRIA Markary García Álvarez Òscar Varas Ranz	DATA Gener - Maig 2017	NÚM. EXPEDIENT 470 K121 N 540-2017/1-19779 470 K121 N 540-2017/2-19922 470 K121 NB-2017/3-19927 470 K121 NB-2017/4-20023 470 K121 NB-2017/5-20113 470 K121 NB-2017/6-20141 470 K121 NB-2017/7-20241
BASE TOPOGRÀFICA ICGC 1:5000 Sistema de referència ETRS89	ESCALA 1:50 	CLIENT 080 GESTIÓ	NÚM 39	



INTERVENCIÓ
Carrer de Pons i Gallarza, 32, carrer de Fraga, 2 - 8. Ca l'Estruch (Sant Andreu-Barcelona)

- LLEGGENDA
- Estructura en secció
 - Tàpia valenciana
 - Tàpia crostada



TÍTOL
Alçat estratigràfic 5-5'. MR2 i MR16. Alçat est.

DIRECTOR
Òscar Varas Ranz

PLANIMETRIA
Markary García Álvarez
Òscar Varas Ranz

DATA
Gener - Maig 2017

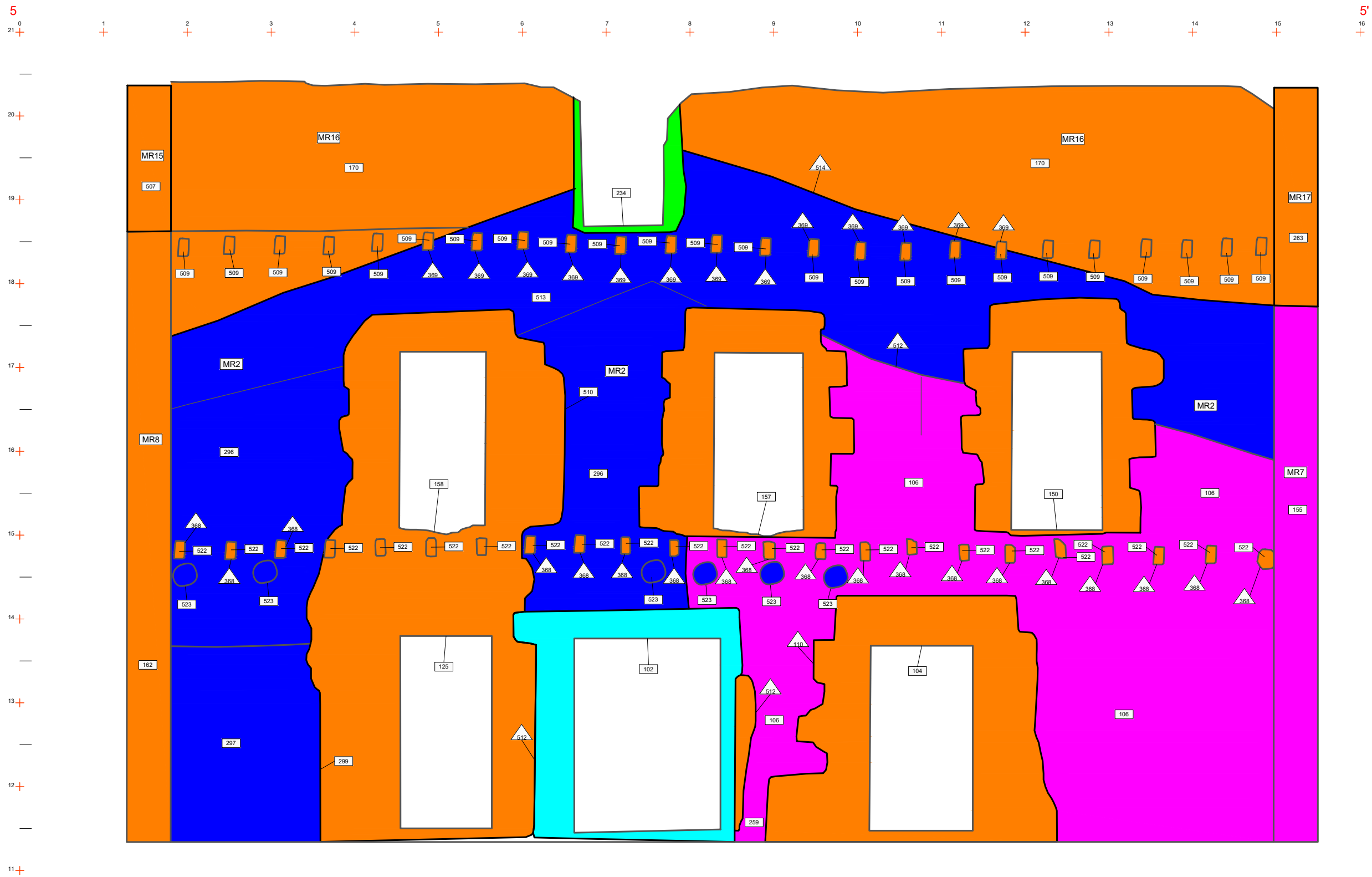
NÚM. EXPEDIENT
470 K121 N 540-2017/1-19779
470 K121 N 540-2017/2-19922
470 K121 NB-2017/3-19927
470 K121 NB-2017/4-20023
470 K121 NB-2017/5-20113
470 K121 NB-2017/6-20141
470 K121 NB-2017/7-20241

BASE TOPOGRÀFICA
ICGC 1:5000 Sistema de referència ETRS89

ESCALA
1:50

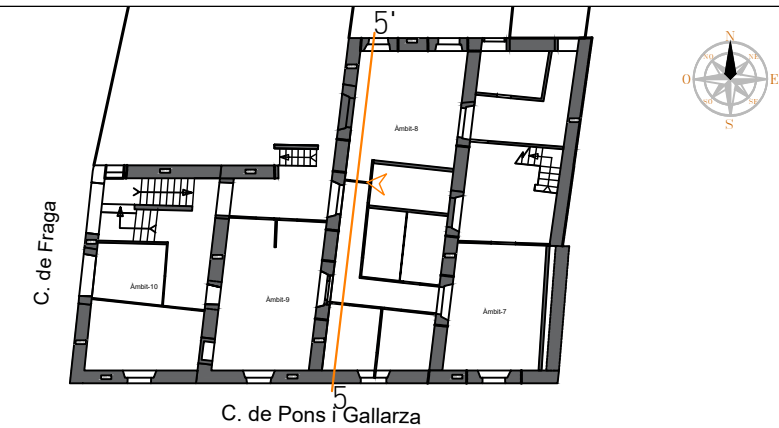
CLIENT
080 GESTIÓ

NÚM
40



INTERVENCIÓ
Carrer de Pons i Gallarza, 32, carrer de Fraga, 2 - 8. Ca l'Estruch (Sant Andreu-Barcelona)

- LLEGENDA
- Fase 1
 - Fase 1.1
 - Fase 2
 - Fase 3
 - Fase 4
 - Fase 5



TÍTOL
Alçat cronològic 5-5'. MR2 i MR16. Alçat est.

DIRECTOR
Òscar Varas Ranz

PLANIMETRIA
Markary García Álvarez
Òscar Varas Ranz

DATA
Gener - Maig 2017

NÚM. EXPEDIENT
470 K121 N 540-2017/1-19779
470 K121 N 540-2017/2-19922
470 K121 NB-2017/3-19927
470 K121 NB-2017/4-20023
470 K121 NB-2017/5-20113
470 K121 NB-2017/6-20141
470 K121 NB-2017/7-20241

BASE TOPOGRÀFICA
ICGC 1:5000 Sistema de referència ETRS89

ESCALA
1:50

CLIENT
080 GESTIÓ

NÚM
41



INTERVENCIÓ
Carrer de Pons i Gallarza, 32, carrer de Fraga, 2 - 8. Ca l'Estruch (Sant Andreu-Barcelona)

LLEGGENDA

■ Estructura en secció

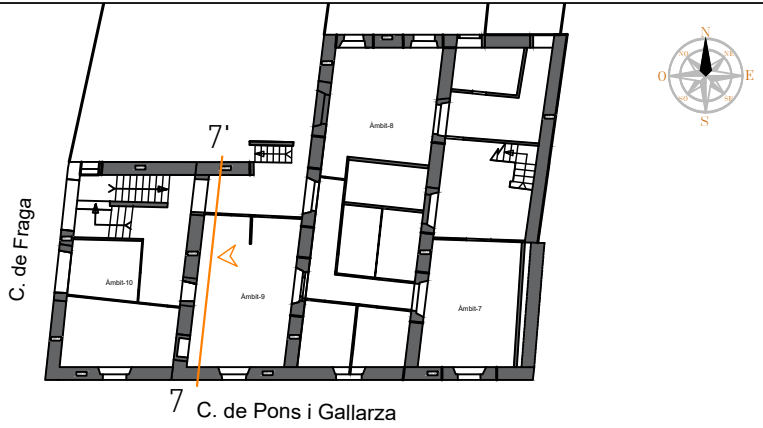


TÍTOL Alçat fotogramètric 6-6'. MR2 i MR16. Alçat oest.	DIRECTOR Òscar Varas Ranz	PLANIMETRIA Markary García Álvarez Òscar Varas Ranz	DATA Gener - Maig 2017	NÚM. EXPEDIENT 470 K121 N 540-2017/1-19779 470 K121 N 540-2017/2-19922 470 K121 NB-2017/3-19927 470 K121 NB-2017/4-20023 470 K121 NB-2017/5-20113 470 K121 NB-2017/6-20141 470 K121 NB-2017/7-20241
BASE TOPOGRÀFICA ICGC 1:5000 Sistema de referència ETRS89	ESCALA 1:50 	CLIENT 080 GESTIÓ	NÚM 42	

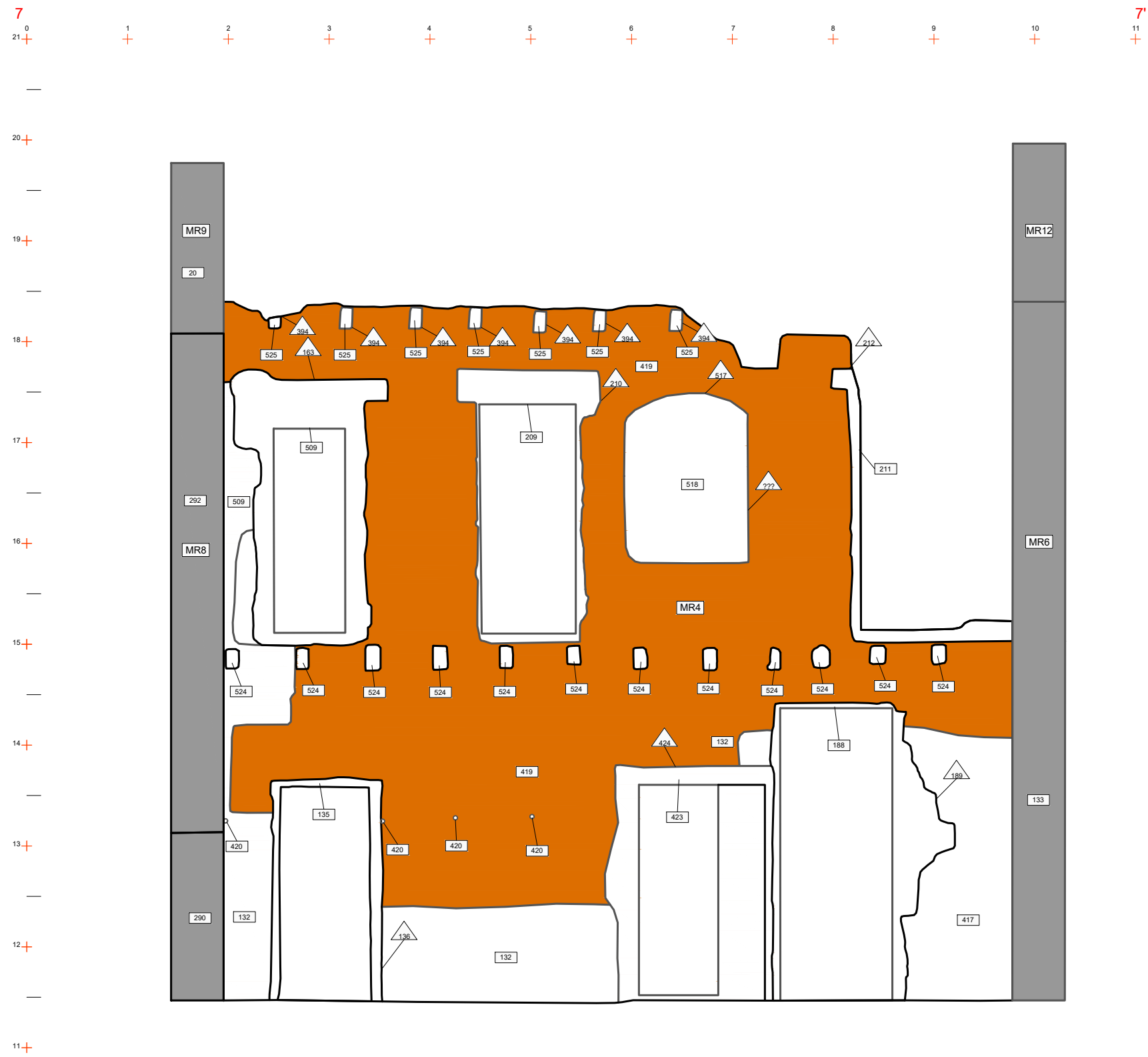


INTERVENCIÓ
Carrer de Pons i Gallarza, 32, carrer de Fraga, 2 - 8. Ca l'Estruch (Sant Andreu-Barcelona)

LLEGGENDA
 Estructura en secció

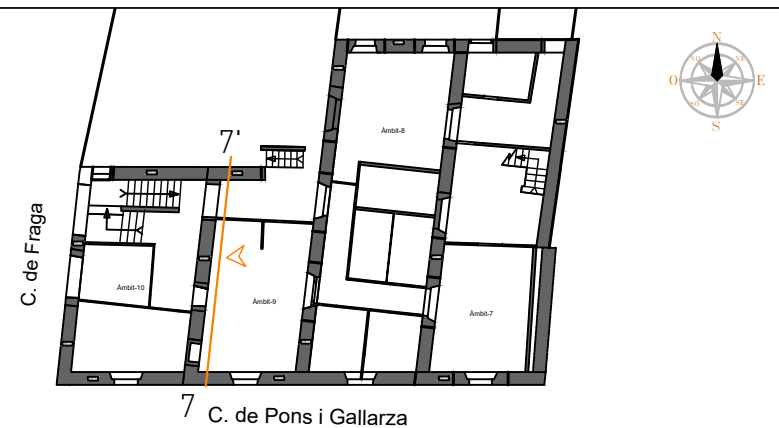


TÍTOL Alçat fotogramètric 7-7'. MR4. Alçat est.	DIRECTOR Òscar Varas Ranz	PLANIMETRIA Markary García Álvarez Òscar Varas Ranz	DATA Gener - Maig 2017	NÚM. EXPEDIENT 470 K121 N 540-2017/1-19779 470 K121 N 540-2017/2-19922 470 K121 NB-2017/3-19927 470 K121 NB-2017/4-20023 470 K121 NB-2017/5-20113 470 K121 NB-2017/6-20141 470 K121 NB-2017/7-20241
BASE TOPOGRÀFICA ICGC 1:5000 Sistema de referència ETRS89	ESCALA 1:50 	CLIENT 080 GESTIÓ	NÚM 45	



INTERVENCIÓ
Carrer de Pons i Gallarza, 32, carrer de Fraga, 2 - 8. Ca l'Estruch (Sant Andreu-Barcelona)

LLEGENDA
 Estructura en secció
 Tàpia valenciana



TÍTOL
Alçat estratigràfic 7-7'. MR4.
Alçat est.

DIRECTOR
Òscar Varas Ranz

PLANIMETRIA
Markary García Álvarez
Òscar Varas Ranz

DATA
Gener - Maig 2017

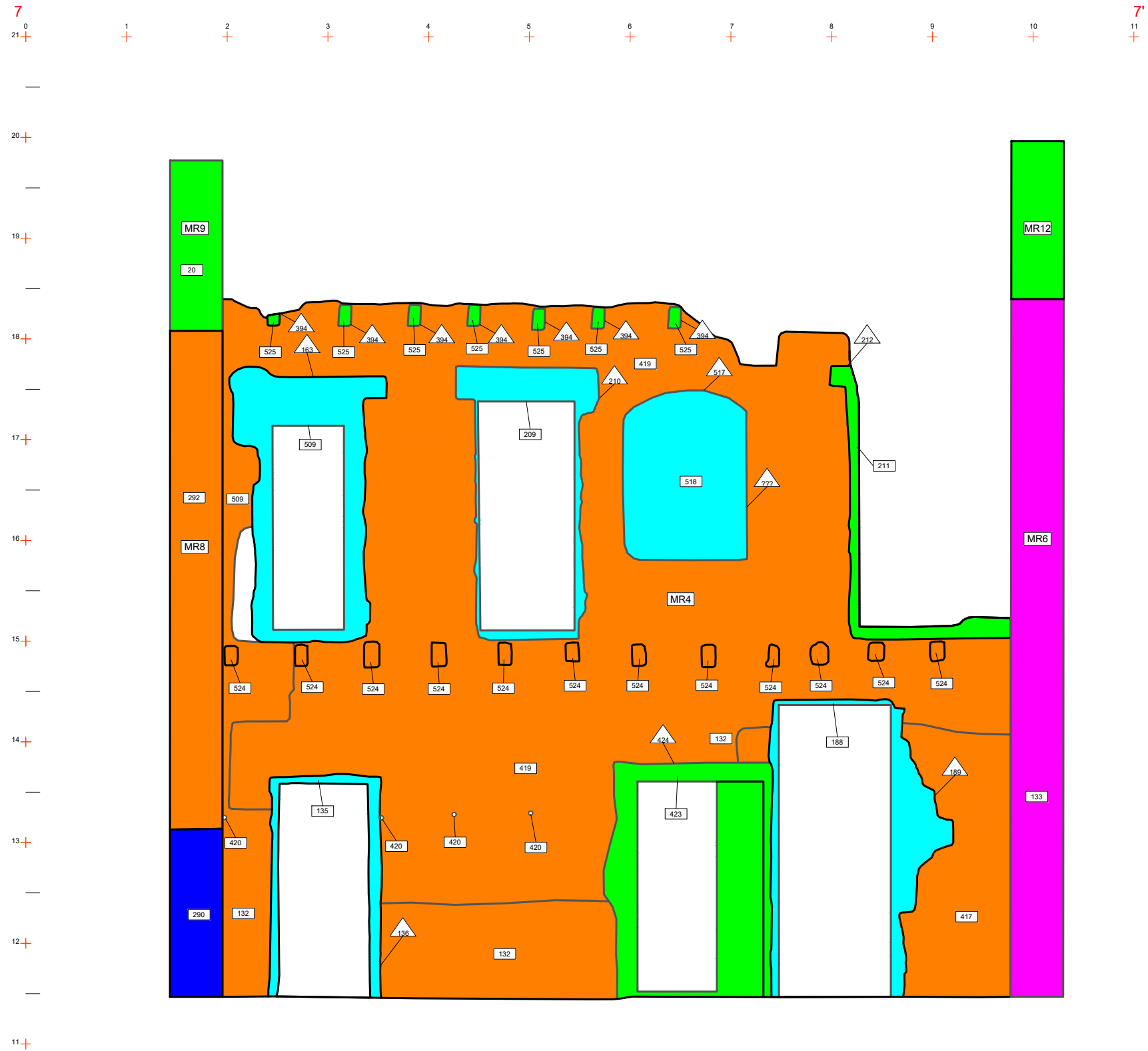
NÚM. EXPEDIENT
 470 K121 N 540-2017/1-19779
 470 K121 N 540-2017/2-19922
 470 K121 NB-2017/3-19927
 470 K121 NB-2017/4-20023
 470 K121 NB-2017/5-20113
 470 K121 NB-2017/6-20141
 470 K121 NB-2017/7-20241

BASE TOPOGRÀFICA
ICGC 1:5000 Sistema de referència ETRS89

ESCALA
1:50

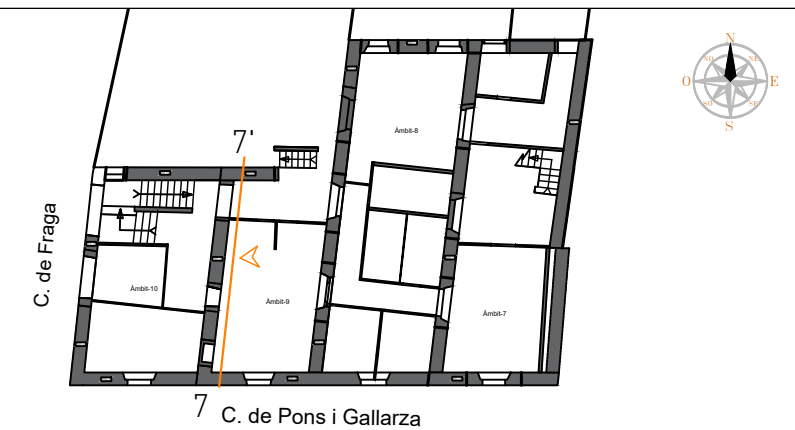
CLIENT
080 GESTIÓ

NÚM
46



INTERVENCIÓ
Carrer de Pons i Gallarza, 32, carrer de Fraga, 2 - 8. Ca l'Estruch (Sant Andreu-Barcelona)

- LLEGENDA
- Fase 1
 - Fase 1.1
 - Fase 2
 - Fase 3
 - Fase 4
 - Fase 5



TÍTOL
Alçat cronològic 7-7'. MR4.
Alçat est.

DIRECTOR
Òscar Varas Ranz

PLANIMETRIA
Markary García Álvarez
Òscar Varas Ranz

DATA
Gener - Maig 2017

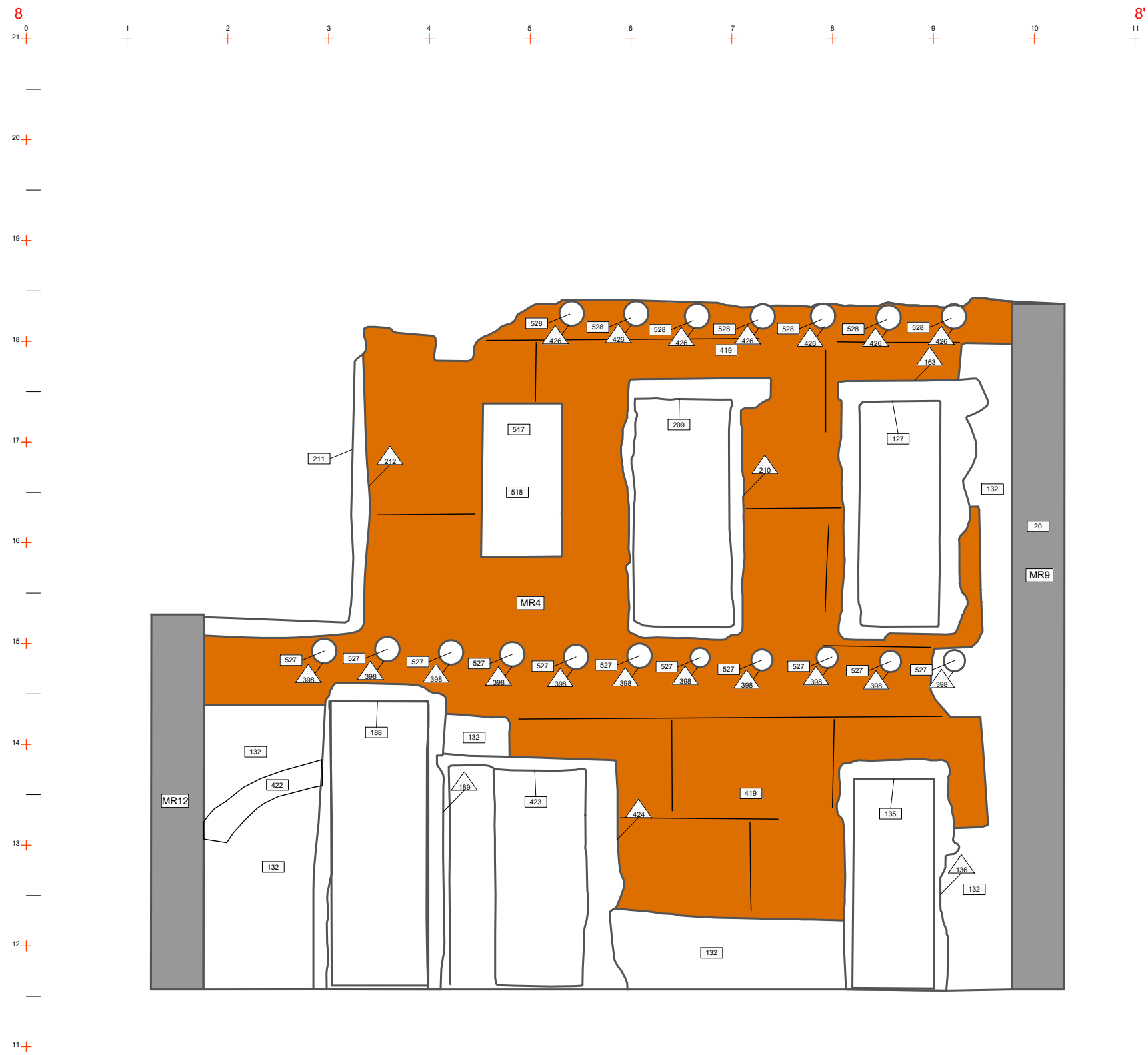
NÚM. EXPEDIENT
470 K121 N 540-2017/1-19779
470 K121 N 540-2017/2-19922
470 K121 NB-2017/3-19927
470 K121 NB-2017/4-20023
470 K121 NB-2017/5-20113
470 K121 NB-2017/6-20141
470 K121 NB-2017/7-20241

BASE TOPOGRÀFICA
ICGC 1:5000 Sistema de
referència ETRS89

ESCALA
1:50

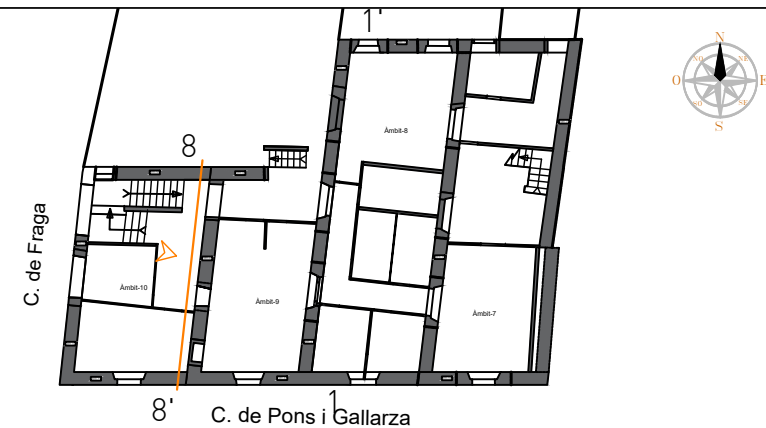
CLIENT
080 GESTIÓ

NÚM
47



INTERVENCIÓ
Carrer de Pons i Gallarza, 32, carrer de Fraga, 2 - 8. Ca l'Estruch (Sant Andreu-Barcelona)

LLEGENDA
 ■ Estructura en secció
 ■ Tàpia valenciana



TÍTOL
Alçat estratigràfic 8-8'. MR4.
Alçat oest.

DIRECTOR
Òscar Varas Ranz

PLANIMETRIA
Markary García Álvarez
Òscar Varas Ranz

DATA
Gener - Maig 2017

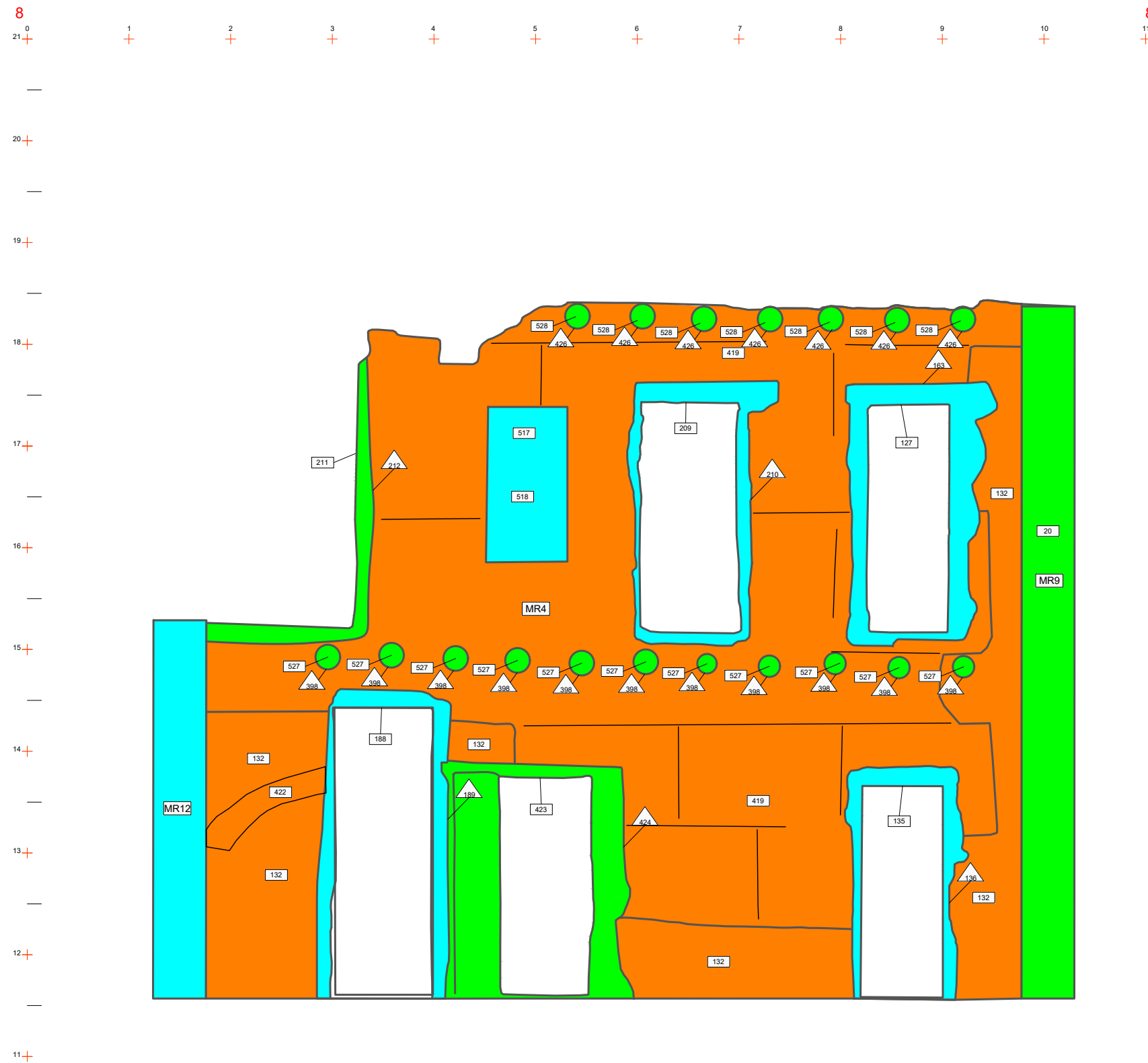
NÚM. EXPEDIENT
 470 K121 N 540-2017/1-19779
 470 K121 N 540-2017/2-19922
 470 K121 NB-2017/3-19927
 470 K121 NB-2017/4-20023
 470 K121 NB-2017/5-20113
 470 K121 NB-2017/6-20141
 470 K121 NB-2017/7-20241

BASE TOPOGRÀFICA
ICGC 1:5000 Sistema de referència ETRS89

ESCALA
1:50

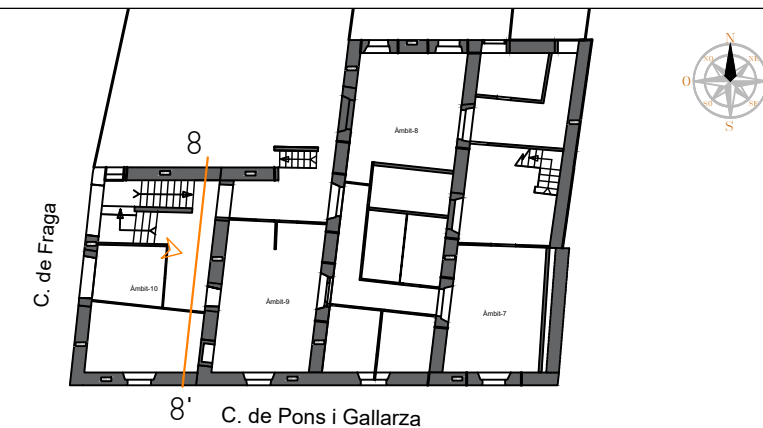
CLIENT
080 GESTIÓ

NÚM
49



INTERVENCIÓ
Carrer de Pons i Gallarza, 32, carrer de Fraga, 2 - 8. Ca l'Estruch (Sant Andreu-Barcelona)

- LLEGENDA
- Fase 1
 - Fase 1.1
 - Fase 2
 - Fase 3
 - Fase 4
 - Fase 5



TÍTOL
Alçat cronològic 8-8'. MR4.
Alçat oest.

DIRECTOR
Òscar Varas Ranz

PLANIMETRIA
Markary García Álvarez
Òscar Varas Ranz

DATA
Gener - Maig 2017

NÚM. EXPEDIENT
470 K121 N 540-2017/1-19779
470 K121 N 540-2017/2-19922
470 K121 NB-2017/3-19927
470 K121 NB-2017/4-20023
470 K121 NB-2017/5-20113
470 K121 NB-2017/6-20141
470 K121 NB-2017/7-20241

BASE TOPOGRÀFICA
ICGC 1:5000 Sistema de
referència ETRS89

ESCALA
1:50

CLIENT
080 GESTIÓ

NÚM
50